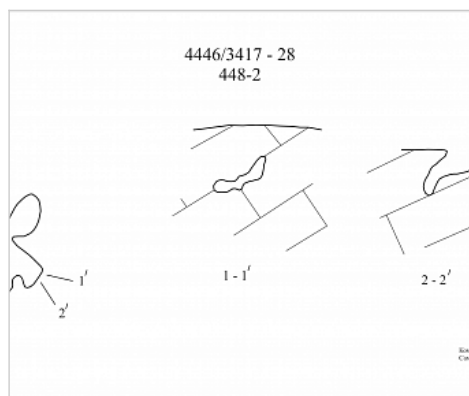


Районирование:

Россия > Южный ФО > Крым Республика > Симферопольский Район > Затерянный Мир (448-2)

Горного Крыма > Горного Крыма > Главной гряды > Чатырдагский > Затерянный Мир (448-2)

Затерянный Мир (448-2)



Уровень доступа	Стандартный
Кадастровый номер	4446/3417-49
Альтернативный номер	448-2
Длина, м	22
Глубина, м	5
Площадь, м ²	30
Объем, м ³	40
Амплитуда, м	5

Краткое описание

Пещера расположена на поляне среди можжевельника. Вход размером 1x2 м идет вниз. Рядом есть еще маленький вход. Пещера идет в разные стороны. В одной белый ход, в другой раскоп в красной глине. Пещеру расширили от ее первоначального состояния. Есть "пещерное молоко", немного старых вторичных образований.


КАРТЫ

Карты пещеры

Основные карты



448-2
План,
разрез



**Глазомерная
съёмка 2020**
Разрез

ОПИСАНИЕ

Геология и морфология


НК.

ИССЛЕДОВАНИЯ

История открытия и исследования

Регистрация пещеры в Кадастре

ФОТОГРАФИИ



Вход в пещеру

Автор:
Ляховец
Сергей



Белый ход

Автор:
Ляховец
Сергей



Вторичные образования

Автор:
Ляховец
Сергей



Живность

Автор:
Ляховец
Сергей



Возле входа

Автор:
Ляховец
Сергей

ПРИМЕЧАНИЯ

Введена в кадастр пещер Крыма 02.03.2010

Внес в ИПС - ИСК Симферополь 1 июля 2026 в 11:01

Последнее обновление информации:

Ляховец Сергей - 14.05.2020 в 17:29, 14.05.2020 в 17:37