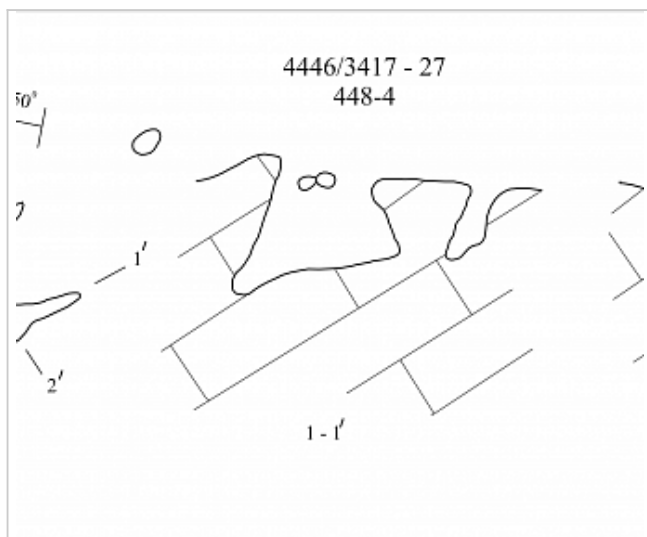


**Районирование:**

Россия > Южный ФО > Крым Республика > Симферопольский Район > 448-4  
Горного Крыма > Горного Крыма > Главной гряды > Чатырдагский > 448-4

## 448-4



Уровень доступа	Стандартный
-----------------	-------------

Кадастровый номер	4446/3417-14
-------------------	--------------

Альтернативный номер	448-4
----------------------	-------

Длина, м	16
----------	----

Глубина, м	6
------------	---

Площадь, м <sup>2</sup>	5
-------------------------	---

Объем, м <sup>3</sup>	50
-----------------------	----

Амплитуда, м	6
--------------	---


### Краткое описание

Пещера находится на дне воронки без леса. Вход представляет собой разлом. Основной вход размером 2x1 м, рядом еще один и в 7 метрах на восток еще горизонтальный ход, который генетически связан с основной пещерой. Пещера представляет собой колодец 5 м. Внизу лед, снег. Далее идет наклонный ход. Натечков нет.

## КАРТЫ

### Карты пещеры

#### Основные карты



**448-4**

План, разрез

## ОПИСАНИЕ

### Геология и морфология

НК.

## ИССЛЕДОВАНИЯ

## **История открытия и исследования**

Регистрация пещеры в Кадастре

## **ДОКУМЕНТЫ ПО ПЕЩЕРЕ**


### **Библиография**

Библиография

Библиография


Библиография

## **ФОТОГРАФИИ**




### **Вход в пещеру**

Автор: Ляховец Сергей




### **Дно пещеры**

Автор: Ляховец Сергей



### **Колодец**

Автор: Ляховец Сергей



### **Колодец**

Автор: Ляховец Сергей

## **ПРИМЕЧАНИЯ**

Введена в кадастр пещер Крыма 02.03.2010

**Внес в ИПС - ИСК Симферополь 3 Июля 2020 в 15:37**

Последнее обновление информации:  
**Ляховец Сергей** - 05.05.2020 в 14:01