Районирование:
Россия > Южный ФО > Крым Республика > Симферопольский Район > Ледовая (448-6)
Горного Крыма > Горного Крыма > Главной гряды > Чатырдагский > Ледовая (448-6)

Ледовая (448-6)

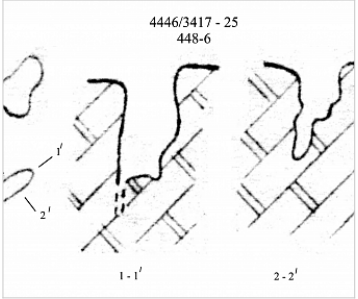

Уровень доступа	Стандартный

Кадастровый номер	4446/3417-12
Альтернативный номер	448-6

Длина, м	17
Глубина, м	10
Площадь, $м^2$	5
Объем, $м^3$	40
Амплитуда, м	10

Генезис	Нивально-коррозионный
Вмещающие породы	Известняк
Сопутствующие породы	Лед, Фирн
Геологический возраст вмещающих пород	J_{3tt} Верхняя Юра

Краткое описание

Большой вход 2х6 м расположен на дне воронки в лесу. Пещера представляет собой колодец глубиной около 15-20 м. Внизу пробка из бревен и льда. Вниз идет отверстие, которое соединяет пещеру с пещерой Оленья яма (вход в нее совсем рядом). Из-за обилия льда и воронкообразный вход в отверстия, спуск туда чрезвычайно опасен из-за обвалов льда. Топосъемка по глубине значительно меньше реальной глубины, видимо из-за глобального потепления, в 1960-70-х годах льда было значительно больше.

КАРТЫ

Карты пещеры

Основные карты

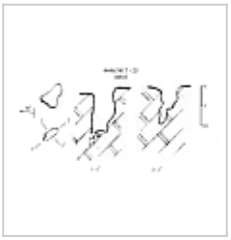

448-6
План, разрез



Глазомерная съемка 2020
Разрез

ОПИСАНИЕ

Геология и морфология

НК.

ИССЛЕДОВАНИЯ

История открытия и исследования

Регистрация пещеры в Кадастре

ФОТОГРАФИИ

Вход в пещеру

Автор: Ляховец Сергей

Лед

Автор: Ляховец Сергей

Колодец

Автор:
Ляховец
Сергей

Ледяный сталактиты

Автор:
Ляховец
Сергей

Дно колодца

Автор:
Ляховец
Сергей

ПРИМЕЧАНИЯ

Введена в кадастр пещер Крыма 02.03.2010

Внес в ИПС - ИСК Симферополь 8 июля 2025 в 14:40

Последнее обновление информации:
Ляховец Сергей - 11.07.2020 в 10:58, 11.07.2020 в 11:09