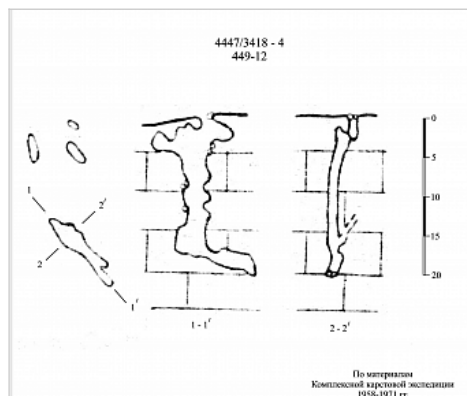


Районирование:

Россия > Южный ФО > Крым Республика > Симферопольский Район > 449-12
Горного Крыма > Горного Крыма > Главной гряды > Чатырдагский > 449-12

449-12



Уровень доступа	Стандартный
Кадастровый номер	4446/3418-12
Альтернативный номер	449-12
Длина, м	32
Глубина, м	20
Площадь, м ²	15
Объем, м ³	100
Амплитуда, м	20


Краткое описание

Вход размером 0,5х1м находится в борту воронки под кустом можжевельника. После первого уступа идет кривой колодец. Много кораллитов, есть натеки. Висит много расклиненных камней. На дне небольшая наклонка, внизу земля, стены в нижней камере тоже ей покрыты. Дальше идет узкая трещина.

КАРТЫ

Карты пещеры

Основные карты



449-12
План, разрез

ОПИСАНИЕ

Геология и морфология


НК.

ИССЛЕДОВАНИЯ

История открытия и исследования

Регистрация пещеры в Кадастре

ФОТОГРАФИИ



Вход в пещеру

Автор:
Ляховец
Сергей




Корка

Автор:
Ляховец
Сергей



Колодец

Автор:
Ляховец
Сергей




Вторичные образования

Автор:
Ляховец
Сергей




Вторичные образования

Автор:
Ляховец
Сергей




Вторичные образования

Автор:
Ляховец
Сергей




Вторичные образования

Автор:
Ляховец
Сергей




Вторичные образования

Автор:
Ляховец
Сергей



Вторичные образования

Автор:
Ляховец
Сергей



Колодец

Автор:
Ляховец
Сергей

ПРИМЕЧАНИЯ

Введена в кадастр пещер Крыма 02.03.2010

Внес в ИПС - ИСК Симферополь 1 июля 2026 в 11:02

Последнее обновление информации:

Ляховец Сергей - 13.10.2020 в 09:48, 13.10.2020 в 09:53