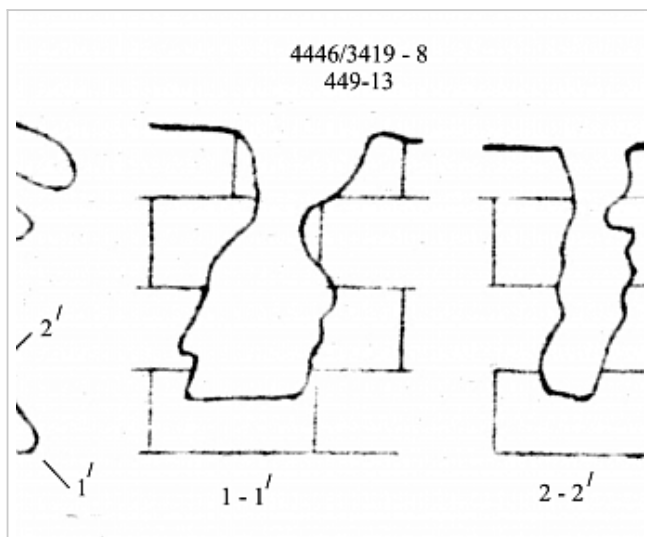


**Районирование:**

Россия > Южный ФО > Крым Республика > Симферопольский Район > 449-13  
Горного Крыма > Горного Крыма > Главной гряды > Чатырдагский > 449-13

## 449-13



Уровень доступа	Стандартный
Кадастровый номер	4446/3418-11
Альтернативный номер	449-13
Длина, м	23
Глубина, м	15
Площадь, м <sup>2</sup>	15
Объем, м <sup>3</sup>	190
Амплитуда, м	15

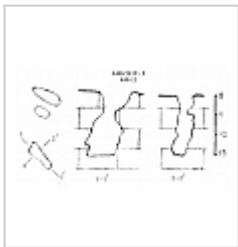
### Краткое описание

Вход-провал размером 7х3 м расположен на кромке воронки. Внутри провала растут деревья. За входом объем уменьшается и потом колодец расширяется. Глубина 15 м. На дне камни. Есть вторичные образования.

КАРТЫ

## Карты пещеры

### Основные карты



**449-13**

План, разрез

## ОПИСАНИЕ


### Геология и морфология

НК.

## ИССЛЕДОВАНИЯ


### История открытия и исследования

ФОТОГРАФИИ



**Вход в пещеру**

Автор: Ляховец Сергей




**Дно пещеры**

Автор: Ляховец Сергей



**Колодец**

Автор: Ляховец Сергей



**Вид изнутри**

Автор: Ляховец Сергей

## ПРИМЕЧАНИЯ

Введена в кадастр пещер Крыма 02.03.2010

**Внес в ИПС - ИСК Симферополь 29 Ноября 2021 в 06:05**

Последнее обновление информации:  
**Ляховец Сергей** - 09.06.2020 в 15:20