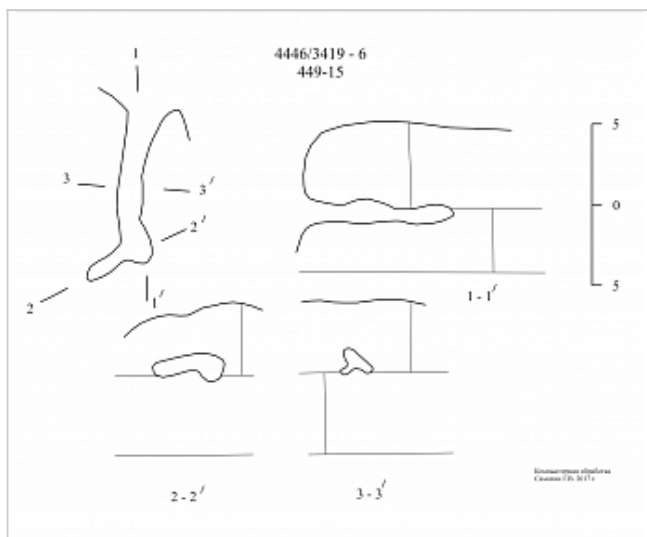


Районирование:

Россия > Южный ФО > Крым Республика > Симферопольский Район > 449-15
Горного Крыма > Горного Крыма > Главной гряды > Чатырдагский > 449-15

449-15



Уровень доступа	Стандартный
Кадастровый номер	4446/3418-9
Альтернативный номер	449-15
Длина, м	9
Глубина, м	1
Площадь, м ²	15
Объем, м ³	20
Амплитуда, м	1


Краткое описание

Пещера находится в скале на полке в Тисовом ущелье на его входе с плато. Вход диаметром примерно 1,5 м видно с тропы. Пещера горизонтальная и совсем короткая. Стены белые, есть старые разрушенные натеки. В конце основного хода есть узкое ответвление. На полу камни и земля.

КАРТЫ

Карты пещеры

Основные карты



449-15

План, разрез

ОПИСАНИЕ


Геология и морфология

КЭи.

ИССЛЕДОВАНИЯ

История открытия и исследования

ФОТОГРАФИИ




Вход в пещеру

Автор: Ляховец Сергей



Горизонтальный основной ход

Автор: Ляховец Сергей



Изнутри

Автор: Ляховец Сергей

ПРИМЕЧАНИЯ

Введена в кадастр пещер Крыма 02.03.2010

Внес в ИПС - ИСК Симферополь 27 Октября 2020 в 06:01

Последнее обновление информации:
Ляховец Сергей - 13.10.2020 в 09:30