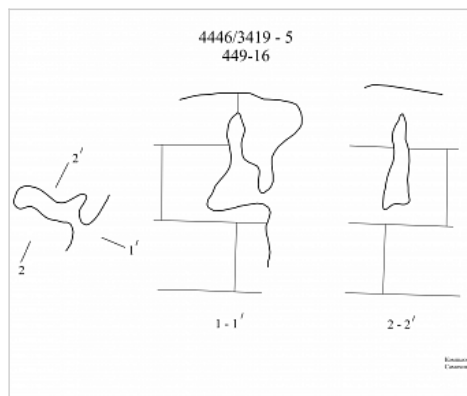


**Районирование:**

Россия > Южный ФО > Крым Республика > Симферопольский Район > 449-16  
Горного Крыма > Горного Крыма > Главной гряды > Чатырдагский > 449-16

# 449-16



Уровень доступа	Стандартный
Кадастровый номер	4446/3418-8
Альтернативный номер	449-16
Длина, м	4
Глубина, м	4
Площадь, м <sup>2</sup>	5
Объем, м <sup>3</sup>	30
Амплитуда, м	4


## Краткое описание

Пещера расположена в Тисовом ущелье, в 15 метрах от пещеры 449-15. Вход находится в отвесном (а выше нависающем) борту ущелья на высоте примерно 2,5 м от дна (и тропы). Вход плохо заметен и имеет размеры 0,8х0,25м, чуть ниже расположено еще одно отверстие, но более узкое. Пещера представляет собой камеру с восходящим камином. Стены белые, есть старые, разрушенные натеки. На полу земля.

## КАРТЫ

### Карты пещеры

#### Основные карты



**449-16**  
План, разрез

## ОПИСАНИЕ

### Геология и морфология


КЭи.

## ИССЛЕДОВАНИЯ

### История открытия и исследования

Регистрация пещеры в Кадастре

## ФОТОГРАФИИ



**Вход в пещеру**

Автор:  
Ляховец  
Сергей



**Восходящий ход**

Автор: Ляховец  
Сергей



**Вид  
изнутри**

Автор:  
Ляховец  
Сергей

## ПРИМЕЧАНИЯ

Введена в кадастр пещер Крыма 02.03.2010

**Внес в ИПС - ИСК Симферополь 15 апреля 2026 в 00:57**

Последнее обновление информации:  
**Ляховец Сергей** - 13.10.2020 в 09:39