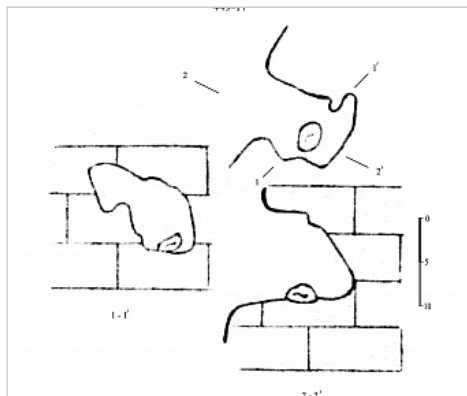


**Районирование:**

Россия > Южный ФО > Крым Республика > Алушта Город > Тисовый грот (449-17)  
Горного Крыма > Горного Крыма > Главной гряды > Чатырдагский > Тисовый грот (449-17)

## Тисовый грот (449-17) (Висячий грот)



Уровень доступа	Стандартный
Кадастровый номер	4445/3418-11
Альтернативный номер	449-17
Длина, м	15
Глубина, м	9
Площадь, м <sup>2</sup>	65
Объем, м <sup>3</sup>	390
Амплитуда, м	9

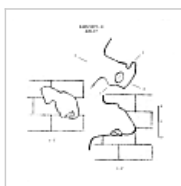
### Краткое описание

Большой грот находится в скальной стенке на восточном склоне Чатыр-Дага. Вход размером 7x10 м находится на небольшой полке и закрыт несколькими тисовыми деревьями. Самый простой подъем на скальную полку южнее входа - висит несколько репиков. В гроте оборудована стоянка, есть место под 2-3 палатки. Пол ровный и пыльный. Вверх идет камин с старыми натечными образованиями.

### КАРТЫ

### Карты пещеры

#### Основные карты



**449-17**  
План, разрез

## ОПИСАНИЕ

### Геология и морфология

КЭи.

## ИССЛЕДОВАНИЯ

### История открытия и исследования


Регистрация пещеры в Кадастре

## ФОТОГРАФИИ



### **Вход в пещеру**

Вход на полке и закрыт тисами, его практически не видно.  
Автор:  
Ляховец Сергей



### **Вторичные образования**

Автор:  
Ляховец Сергей




### **Внутри**

Автор:  
Ляховец  
Сергей



### **В гроте**

Автор:  
Ляховец  
Сергей



### **Вход**

Автор:  
Ляховец  
Сергей

## **ПРИМЕЧАНИЯ**

Введена в кадастр пещер Крыма 02.03.2010

**Внес в ИПС - ИСК Симферополь 15 апреля 2026 в 01:41**

Последнее обновление информации:

**Ляховец Сергей** - 16.11.2020, 17.11.2020 в 11:52, 14.07.2023 в 11:30