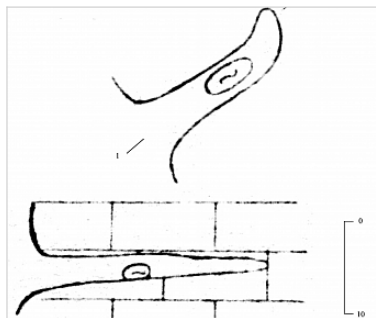


### Районирование:

Россия > Южный ФО > Крым Республика > Алушта Город > 449-19

Горного Крыма > Горного Крыма > Главной гряды > Чатырдагский > 449-19

## 449-19



Уровень доступа	Стандартный
-----------------	-------------

Кадастровый номер	4445/3418-10
-------------------	--------------

Альтернативный номер	449-19
----------------------	--------

Длина, м	20
----------	----

Глубина, м	1
------------	---

Площадь, м <sup>2</sup>	30
-------------------------	----

Объем, м <sup>3</sup>	25
-----------------------	----

Амплитуда, м	1
--------------	---

Генезис	Карстовый
---------	-----------

Вмещающие породы	Известняк
------------------	-----------

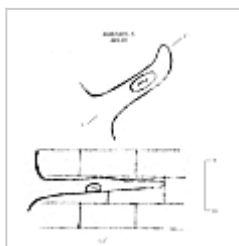
### Краткое описание

Пещера палеоисточник находится в скальной стенке на восточном склоне Чатыр-Дага, в 300 м от Тисового грота. Вход размером 2х3 м находится на небольшой ступеньке. Дальше потолок опускается и не превышает высоты 1 м, ход идет горизонтально. Пещера представляет собой старый сифонный канал. Стены белые, натечных кор нет, на дне земля. Посреди пещеры лежит камень.

### КАРТЫ

### Карты пещеры

#### Основные карты



**449-19**

План,  
разрез

## ОПИСАНИЕ

### Геология и морфология


КЭи.

## ИССЛЕДОВАНИЯ

### История открытия и исследования

Регистрация пещеры в Кадастре

## ФОТОГРАФИИ



**Вход в пещеру**

Автор:  
Ляховец  
Сергей



**Внутри**

Автор:  
Ляховец  
Сергей

## ПРИМЕЧАНИЯ

Введена в кадастр пещер Крыма 02.03.2010

**Внес в ИПС - ИСК Симферополь 15 апреля 2026 в 01:04**

Последнее обновление информации:

**Ляховец Сергей** - 16.11.2020, 17.11.2020 в 11:53, 27.04.2022 в 22:18