Районирование:
Россия > Южный ФО > Крым Республика > Симферопольский Район > Холодильник (449-5)
Горного Крыма > Горного Крыма > Главной гряды > Чатырдагский > Холодильник (449-5)

Холодильник (449-5)

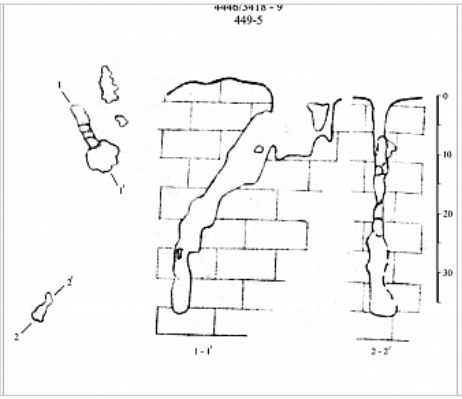

Уровень доступа	Стандартный

Кадастровый номер	4446/3418-26
Альтернативный номер	449-5

Длина, м	47
Глубина, м	35
Площадь, м^2	25
Объем, м^3	440
Амплитуда, м	35

Краткое описание

Пещера расположена на дне воронки в лесу. Большой вход неправильной формы представляет собой провал. На дне провала в зимне-весеннее время есть снег. Раньше он лежал круглый год. Возможно два варианта спуска - с дна провала и сверху в колодец. С дна провала проще. Маленький колодец потом переход через перемычку и еще один чистый, не широкий колодец неправильной формы. На полках лежат ветки и бревна. На дне диаметром 1,5 м земляная пробка и место куда просачивается вода. На стенах у дна много кораллитов. В верхней части пещеры есть тяга (от нее и название пещеры), у дна тяги нет. На стенах зимует несколько летучих мышей.

КАРТЫ

Карты пещеры

Основные карты

449-5
План, разрез



СТО 2024
Анкера установлены в 2024

Архивные карты



Неотстроенная пикетажка
Самохин Г.В.
2014

ОПИСАНИЕ

Геология и морфология

КЭп.

ФОТОГРАФИИ

Вход в пещеру

Автор: Ляховец Сергей

Вторичные образования возле дна

Автор: Ляховец Сергей



Летучие мыши в районе дна

Автор: Ляховец Сергей

На дне пещеры

Автор: Ляховец Сергей

Полка в колодце

Автор: Ляховец Сергей



Колодец

Автор: Ляховец Сергей

Перемычка

Автор: Ляховец Сергей

Входовой колодец

Автор: Ляховец Сергей

Вход в пещеру (нижний проход)

Автор: Ляховец Сергей

ПРИМЕЧАНИЯ

Введена в кадастр пещер Крыма 02.03.2010

Внес в ИПС - ИСК Симферополь 1 июля 2025 в 13:33

Последнее обновление информации:
Ляховец Сергей - 29.05.2020, 11.06.2020, 19.06.2020, 11.11.2024 в 19:03, 12.11.2024 в 08:26