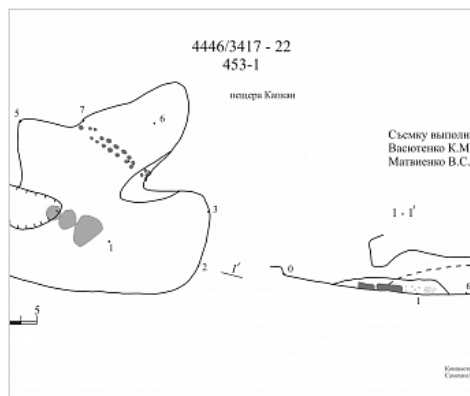


Районирование:

Россия > Южный ФО > Крым Республика > Алушта Город > Капкан (453-1)
Горного Крыма > Горного Крыма > Главной гряды > Чатырдагский > Капкан (453-1)

Капкан (453-1)



Уровень доступа	Стандартный
Кадастровый номер	4445/3416-4
Альтернативный номер	453-1
Длина, м	12
Глубина, м	2
Площадь, м ²	105
Объем, м ³	250
Амплитуда, м	2

Краткое описание

Вход в грот Капкан представляет собой небольшой провал размером 2x4 м. Находится на перемычке между воронками на краю леса. Грот состоит из двух залов, один мокрый, другой сухой - пригоден для ночевки. В мокром стоит камень-стол, много новогоднего мусора. На потолке видны корни деревьев. Есть немного натеков.

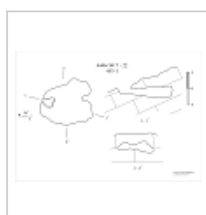
КАРТЫ

Карты пещеры

Основные карты



453-1 Нов
План, разрез



453-1
План, разрез

ОПИСАНИЕ

Геология и морфология

КЭв.

ИССЛЕДОВАНИЯ

История открытия и исследования

Регистрация пещеры в Кадастре

ДОКУМЕНТЫ ПО ПЕЩЕРЕ

Библиография

Библиография

Библиография

Библиография

Библиография


Библиография

ФОТОГРАФИИ



Вид на грот

Автор:
Ляховец
Сергей



Внутри грома

Автор:
Ляховец
Сергей



Корни

Автор:
Ляховец
Сергей

ПРИМЕЧАНИЯ

Введена в кадастр пещер Крыма 02.03.2010

Внес в ИПС - ИСК Симферополь 1 июля 2026 в 11:01

Последнее обновление информации:

Ляховец Сергей - 18.03.2020 в 12:38, 14.05.2020 в 12:11