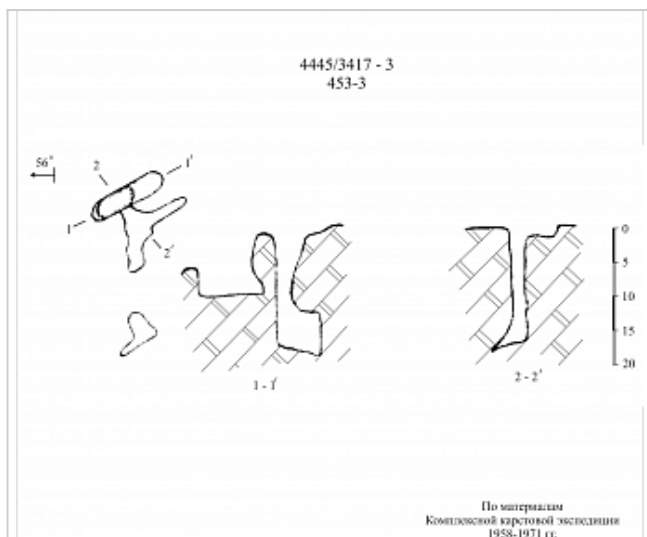


Районирование:

Россия > Южный ФО > Крым Республика > Алушта Город > 453-3
Горного Крыма > Горного Крыма > Главной гряды > Чатырдагский > 453-3

453-3



Уровень доступа	Стандартный
Кадастровый номер	4445/3417-28
Альтернативный номер	453-3
Длина, м	38
Глубина, м	20
Площадь, м ²	85
Объем, м ³	680
Амплитуда, м	20

Краткое описание

Пещера находится на дне воронки в лесу и представляет собой провал с несколькими трещинами. Одна из трещин уходит колодцем вглубь на 20 м. Это трещина расположена в самом низу провала. Навеску можно делать с западной стороны. Стены во мху. На полке бревна и листья. От полки идет и узковатая короткая наклонка. Есть чуть кораллитов. В районе дна промытые желоба.

КАРТЫ

Карты пещеры

Основные карты



453-3

План, разрез

ОПИСАНИЕ

Геология и морфология

НК.

ИССЛЕДОВАНИЯ

История открытия и исследования

Регистрация пещеры в Кадастре

ФОТОГРАФИИ



Вход в пещеру

Автор: Ляховец Сергей




Стена в районе дна

Автор: Ляховец Сергей




Живность

Автор: Ляховец Сергей




Вторичные образования

Автор: Ляховец Сергей



Колодец

Автор: Ляховец Сергей



Вход вблизи

Автор: Ляховец Сергей

ПРИМЕЧАНИЯ

Введена в кадастр пещер Крыма 02.03.2010

Внес в ИПС - ИСК Симферополь 29 Ноября 2020 в 06:53

Последнее обновление информации:
Ляховец Сергей - 28.10.2020 в 21:04