Районирование:
Россия > Южный ФО > Крым Республика > Алушта Город > 453-6
Горного Крыма > Горного Крыма > Главной гряды > Чатырдагский > 453-6

453-6

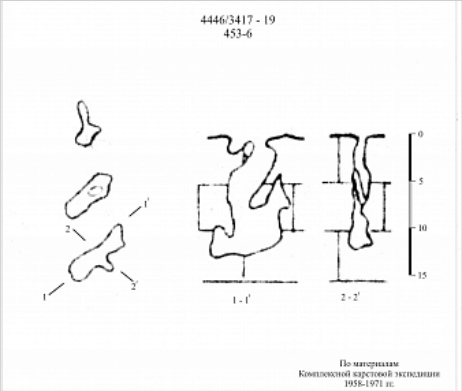

Уровень доступа	Стандартный

Кадастровый номер	4445/3417-12
Альтернативный номер	453-6

Длина, м	23
Глубина, м	12
Площадь, м^2	15
Объем, м^3	100
Амплитуда, м	12

Краткое описание

Пещера расположена рядом с пещерой Артюч-Коба , на дне маленькой воронки с лесом. Вход размером 1х1,5 м приводит в довольно широкий колодец с пробкой на дне. В колодце стоит в распоре вертикальная каменная колона длинной около 5 м и диаметром 0,6 м. Натеков особо нет.

КАРТЫ

Карты пещеры

Основные карты

453-6
План,
разрез

ОПИСАНИЕ

Геология и морфология

Нк.

ИССЛЕДОВАНИЯ

История открытия и исследования

Регистрация пещеры в Кадастре

ФОТОГРАФИИ



Вход в пещеру

Автор: Ляховец Сергей



Колодец

Автор: Ляховец Сергей

Дно колодца

Автор:
Ляховец Сергей

ПРИМЕЧАНИЯ

Введена в кадастр пещер Крыма 02.03.2010

Внес в ИПС - ИСК Симферополь 1 июля 2025 в 15:40

Последнее обновление информации:
Ляховец Сергей - 06.05.2020 в 12:56