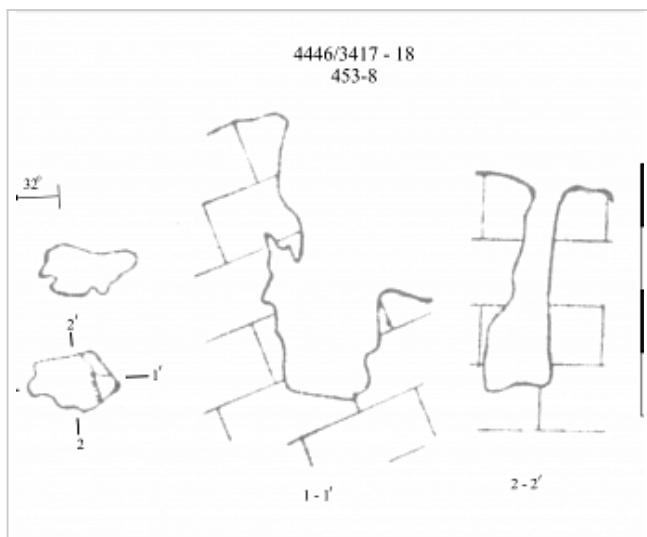


Районирование:

Россия > Южный ФО > Крым Республика > Симферопольский Район > 453-8
Горного Крыма > Горного Крыма > Главной гряды > Чатырдагский > 453-8

453-8



Уровень доступа	Стандартный
Кадастровый номер	4445/3417-11
Альтернативный номер	453-8
Длина, м	12
Глубина, м	7
Площадь, м ²	20
Объем, м ³	150
Амплитуда, м	7

Краткое описание

Пещера находится в большом вертикальном скальном борту на дне воронки в лесу. Вход представляет собой большое окно размером 2х5 м ведущее в широкий колодец, дно которого видно сверху. На дне пробка из земли и листьев.

КАРТЫ

Карты пещеры

Основные карты



453-8

План, разрез

ОПИСАНИЕ


Геология и морфология

НК.

ИССЛЕДОВАНИЯ


История открытия и исследования

ФОТОГРАФИИ



Вход в пещеру

Автор: Ляховец Сергей



Дно колодца, вид сверху

Автор: Ляховец Сергей

ПРИМЕЧАНИЯ

Введена в кадастр пещер Крыма 02.03.2010

Последнее обновление информации:
Ляховец Сергей - 06.05.2020 в 13:04