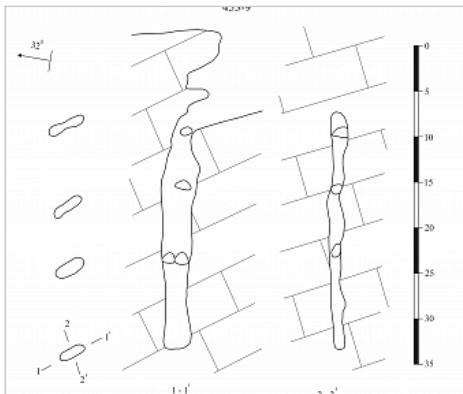


Районирование:

Россия > Южный ФО > Крым Республика > Алушта Город > им. А. Гончаренко (453-9)
Горного Крыма > Горного Крыма > Главной гряды > Чатырдагский > им. А. Гончаренко (453-9)

им. А. Гончаренко (453-9)



Уровень доступа	Стандартный
Кадастровый номер	4445/3417-10
Альтернативный номер	453-9
Длина, м	36
Глубина, м	35
Площадь, м ²	5
Объем, м ³	120
Амплитуда, м	35

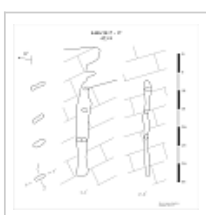
Краткое описание

Пещера находится в крутом скальном борту на дне воронки в лесу. Вход представляет собой вертикальный проход 1х5 м, наклонно ведущий к колодезю. Колодезь не широкий, на входе есть один анкер. Сверху чувствуется тяга. На дереве рядом вырезана надпись М-З.

КАРТЫ

Карты пещеры

Основные карты



453-9
План, разрез

ОПИСАНИЕ

Геология и морфология

НК.


ИССЛЕДОВАНИЯ

История открытия и исследования

Регистрация пещеры в Кадастре.

Названа именем трагически погибшего Александра Гончаренко.

ФОТОГРАФИИ



**Вход в
пещеру**

Автор:
Ляховец
Сергей

ПРИМЕЧАНИЯ

Введена в кадастр пещер Крыма 02.03.2010

Внес в ИПС - ИСК Симферополь 7 декабря 2025 в 13:58

Последнее обновление информации:

Ляховец Сергей - 06.05.2020, 14.05.2020 в 15:52, 25.05.2020 в 14:04