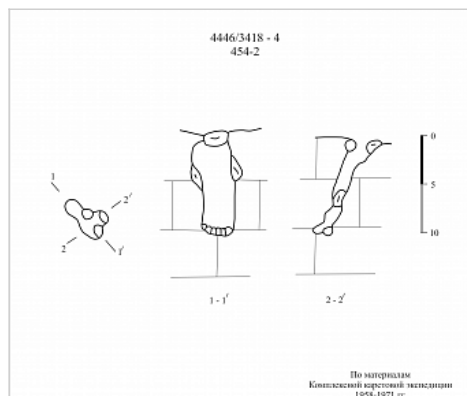


Районирование:

Россия > Южный ФО > Крым Республика > Алушта Город > 454-2

Горного Крыма > Горного Крыма > Главной гряды > Чатырдагский > 454-2

454-2



Уровень доступа	Стандартный
Кадастровый номер	4445/3418-28
Альтернативный номер	454-2
Длина, м	12
Глубина, м	10
Площадь, м ²	5
Объем, м ³	50
Амплитуда, м	10


Краткое описание

Пещера расположена на склоне холма без леса, в начале подъема на верхнее плато. Вход расположен среди глыб и имеет диаметр около метра. Несколько больших глыб нависают над наклонным колодцем глубиной около 10 м. В самом колодце тоже висят камни. На дне есть небольшая восходящая камера. Вниз идет узкий ход, который можно раскопать. Вторичных образований почти нет.

КАРТЫ

Карты пещеры

Основные карты



454-2
План, разрез

ОПИСАНИЕ

Геология и морфология

НК.

ИССЛЕДОВАНИЯ

История открытия и исследования


Регистрация пещеры в Кадастре

ФОТОГРАФИИ



Вход в пещеру

Автор:
Ляховец
Сергей



Внутри

Автор:
Ляховец
Сергей

ПРИМЕЧАНИЯ

Введена в кадастр пещер Крыма 02.03.2010

Внес в ИПС - ИСК Симферополь 1 июля 2026 в 11:03

Последнее обновление информации:

Ляховец Сергей - 18.06.2020 в 18:52