


## Районирование:

Россия > Южный ФО > Крым Республика > Белогорский Район > 703-21

Горного Крыма > Горного Крыма > Главной гряды > Карабийский > 703-21

# 703-21




Уровень доступа	Стандартный
Кадастровый номер	4453/3432-7
Альтернативный номер	703-21
Длина, м	29
Глубина, м	15
Площадь, м <sup>2</sup>	29
Амплитуда, м	15

Генезис	Карстовый
Вмещающие породы	Осадочные, Карбонатные, Известняк
Сопутствующие породы	Осадочные
Геологический возраст вмещающих пород	J <sub>3n</sub> Верхняя Юра

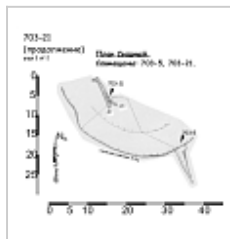
## КАРТЫ

### Карты пещеры

#### Основные карты



**План и  
разрез**  
Съемка  
Верченко  
А. Панин  
В.



**Сводный  
план**  
Съемка  
Верченко  
А. Панин  
В.

## ОПИСАНИЕ

### Геология и морфология

#### КЭП

Пещера КЭП-типа, расположена в небольшой пологой воронке в восточной части 703 кадастрового квадрата. Заложена в массивных верхнеюрских известняках в приразломной зоне

(на контакте с слоистыми известняками). Узкий вход (размером 0.45м x 1.3м) вытянут по Аз.160, - вдоль которого и развивается пещера. На глубине -15м затыкается завалом. - Пещера обнаружена и отснята в марте 2010 Ан.Верченком (КСК) и В.Паниным (КГСК, Симферополь). Несмотря на солидный снежный покров (до 30см)- вход в пещеру "дышал". Рядом - со входом (на расстоянии 1.5м по Аз.15 и Аз.325) находятся два небольших колодца (около 1м глубиной), которые не были исследованы в силу их забитости снегом. Предположительно- один из них выпадает в тот же входной колодец, что косвенно подтверждается топосъемкой. - На входе в пещеру обнаружены следы инженерного расширения (Днепропетровский СК), ими была также сделана топосъемка (прибл.2007г.), но потом- утеряна. - Точка входа находится в непосредственной близости от точки "Chelst", которая известна из опубликованных и Интернете списков GPS-координат объектов на Караби (точка поставлена до 2002года). Долгое время считалось (днепрами), что эта точка не имеет отношения к координатам пещеры. Видимо, это все же не так, и начало слова "Chelst", возможно, можно интерпретировать как "щель"... - Перспективы дальнейших спелеоисследований- неясны. В кадастре (на начало 2010г.)- не описана. - В этой же воронке днепрами указывалось про наличие 'грота' в скальной стенке воронки. При инспекции в мае 2010, Ан.Верченко идентифицировал этот объект как кадастровую пещеру 703-5 и сделал топосъемку с привязкой к 703-21. Также в пологом восточном склоне воронки была обнаружена пещера КЭВ-типа с глубиной более 20м. -

## ИССЛЕДОВАНИЯ

### История открытия и исследования

Регистрация пещеры в Кадастре -- сентябрь 2010. - Пещера обнаружена и отснята в марте 2010 Ан.Верченком (КСК) и В.Паниным (КГСК, Симферополь) в ходе литовско-украинской поисковой экспедиции.. - На входе в пещеру обнаружены следы инженерного расширения (Днепропетровский СК), ими была также сделана топосъемка (прибл.2007г.), но потом- утеряна. - В этой же воронке днепрами указывалось про наличие 'грота' в скальной стенке воронки. При инспекции в мае 2010, Ан.Верченко идентифицировал этот объект как кадастровую пещеру 703-5 и сделал топосъемку с привязкой к 703-21. Также в пологом восточном склоне воронки была обнаружена пещера КЭВ-типа с глубиной более 20м.

### Клубы и группы, ведущие исследования, курирующие организации

Днепровский СК 2008  
КСК и КГСК 2010

## ПРИМЕЧАНИЯ

Автор описания/отчет Верченко А.

Введена в эл. кадастр пещер Крыма 04.10.2011

**Внес в ИПС - ИСК Симферополь 7 декабря 2025 в 08:07**

Последнее обновление информации:

**Козлов Максим** - 18.06.2020 в 18:45, 18.06.2020 в 18:47