


Районирование:

Россия > Южный ФО > Крым Республика > Белогорский Район > 703-8
Горного Крыма > Горного Крыма > Главной гряды > Карабийский > 703-8

703-8



Уровень доступа	Стандартный
-----------------	-------------

Кадастровый номер	4453/3432-15
-------------------	--------------

Альтернативный номер	703-8
----------------------	-------

Длина, м	80
----------	----

Глубина, м	51
------------	----

Площадь, м ²	55
-------------------------	----

Объем, м ³	1050
-----------------------	------

Амплитуда, м	51
--------------	----

Генезис	Карстовый
---------	-----------

Вмещающие породы	Осадочные, Карбонатные, Известняк
------------------	---

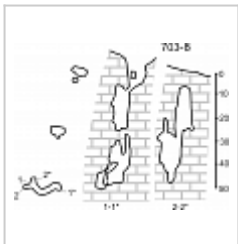
Сопутствующие породы	Осадочные
----------------------	-----------

Геологический возраст вмещающих пород	J _{3n} Верхняя Юра
---------------------------------------	-----------------------------

КАРТЫ

Карты пещеры

Основные карты



План и разрез
Съемка ККЭ

ОПИСАНИЕ

Геология и морфология

КЭп.

ИССЛЕДОВАНИЯ

История открытия и исследования


Регистрация пещеры в Кадастре 1988

ФОТОГРАФИИ



ВХОД

Автор: Козлов М.



марка

Автор: Козлов М.

ПРИМЕЧАНИЯ

Введена в эл. кадастр пещер Крыма 18.02.2011

Внес в ИПС - ИСК Симферополь 27 Февраля 2021 в 20:57

Последнее обновление информации:

Козлов Максим - 12.06.2020 в 19:46