

**Районирование:**

Россия > Южный ФО > Крым Республика > Белогорский Район > 704-27  
Горного Крыма > Горного Крыма > Главной гряды > Карабийский > 704-27

# 704-27




Уровень доступа	Стандартный
Кадастровый номер	4453/3433-18
Альтернативный номер	704-27
Длина, м	9
Глубина, м	7
Площадь, м <sup>2</sup>	9
Объем, м <sup>3</sup>	20
Амплитуда, м	7

Генезис	Карстовый
Вмещающие породы	Осадочные, Карбонатные, Известняк
Сопутствующие породы	Осадочные
Геологический возраст вмещающих пород	J <sub>3n</sub> Верхняя Юра

## КАРТЫ


### Карты пещеры

#### Основные карты

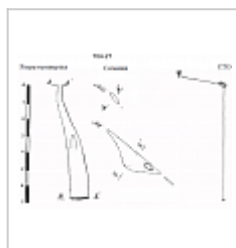


**План и разрез**  
Съемка Верченко А. Мип  
Кар 2010

## Дополнительные карты



**План и разрез**  
Съемка Верченко А.  
2010



**План и разрез**  
Съемка с/к Мория, 2010

## ОПИСАНИЕ

### Геология и морфология

#### КЭВ

Пещера КЭВ-типа, расположена в лесу на перемычке между двумя воронками в центральной части 704 кадастрового квадрата недалеко от кадастровой пещеры 704-7. - Вход размером 0.5-0.5м переходит в вертикальный 7м колодчик. Спелеологические перспективы отсутствуют. - Вход был случайно обнаружен литовцами (спелеоклуб "Аэнигма") в 2008г., когда они поставили палатки возле пещеры 704-7. В мае 2010 в ходе литовско-украинской поисковой экспедиции вход был обнаружен снова (правда после достаточно продолжительных прочесываний окрестностей). Сделана топосъемка пещеры, а также поверхностная привязка с кадастровой пещерой 704-7 (при построении совмещенных разреза и плана были использованы топоматериалы ККЭ а также с/к "Мория"). - Приблизительно через неделю, одесситы под руков. Б.Полищука (спелеоклуб "Мория") независимо обнаружили эту пещеру и также сделали ее топосъемку. Обе топы добавлены в кадастр.

## ИССЛЕДОВАНИЯ

### **История открытия и исследования**

Регистрация пещеры в Кадастре - декабрь 2010. - Вход был случайно обнаружен литовцами (спелеоклуб "Аэнигма") в 2008г., когда они поставили палатки возле пещеры 704-7. В мае 2010 в ходе литовско-украинской поисковой экспедиции вход был обнаружен снова (правда после достаточно продолжительных прочесываний окрестностей). Сделана топосъемка пещеры, а также поверхностная привязка с кадастровой пещерой 704-7 (при построении совмещенных разреза и плана были использованы топоматериалы ККЭ а также с/к "Мория"). - Приблизительно через неделю, одесситы под руков. Б.Полищука (спелеоклуб "Мория") независимо обнаружили эту пещеру и также сделали ее топосъемку. Обе топы добавлены в кадастр.

### **Клубы и группы, ведущие исследования, курирующие организации**


литовско-украинская команда 2010

## КАТЕГОРИЯ СЛОЖНОСТИ И СПОРТИВНО-ТЕХНИЧЕСКОЕ ОПИСАНИЕ

### **Спортивно-техническое описание**

Необходима веревка 10м

## ФОТОГРАФИИ



### **ВХОД**

вход снаружи

Автор: Верченко А.

## ПРИМЕЧАНИЯ

Автор описания/отчет Ан.Верченко

Введена в эл. кадастр пещер Крыма 04.10.2011

**Внес в ИПС - ИСК Симферополь 17 Сентября 2021 в 17:10**