


Районирование:

Россия > Южный ФО > Крым Республика > Белогорский Район > Кок-коба
Горного Крыма > Горного Крыма > Предгорно-Крымская > Белогорский > Кок-коба

Кок-коба (Мишаш)



| | |
|-----------------|-------------|
| Уровень доступа | Стандартный |
|-----------------|-------------|

| | |
|-------------------|-------------|
| Кадастровый номер | 4507/3436-1 |
|-------------------|-------------|

| | |
|----------------------|---|
| Альтернативный номер | - |
|----------------------|---|

Краткое описание

Просторный грот с двумя входами - огромным и небольшим. Есть временный источник (вода сочится из расположенного сверху русла). Популярное место посещения туристов.

ИССЛЕДОВАНИЯ

Перспективы исследования

Раскопки осадочных отложений.

КАТЕГОРИЯ СЛОЖНОСТИ И СПОРТИВНО-ТЕХНИЧЕСКОЕ ОПИСАНИЕ

Категория сложности


н/к

ФОТОГРАФИИ




Обвал

Автор:
Ляховец
Сергей



Внутри

Автор:
Ляховец
Сергей



Грот

Автор:
Ляховец
Сергей



Вход сверху

Автор:
Ляховец
Сергей

Внес в ИПС - Ляховец Сергей 11 мая 2026 в 09:13

Последнее обновление информации:
Ляховец Сергей - 19.05.2021 в 19:28