

Районирование:

Россия > Северо-Кавказский ФО > Дагестан Республика > Салта
Большой Кавказ > Северного склона > Юго-Восточная > Салта

Салта



Уровень доступа	Стандартный
-----------------	-------------

Наличие постоянных водотоков	Да
------------------------------	----

Кадастровый номер	4223/4704-1
-------------------	-------------

Альтернативный номер	-
----------------------	---

Краткое описание

Пещера и водопад Салта расположены в каньоне реки Салтинка (Салтинская теснина) возле поселка Салта. К водопаду ведет узкое ущелье, переходящее в пещеру.


Пещера - это просто узкий каньон, в котором довольно темно, но лучи солнца все же попадают сюда. К водопаду нужно идти по воде. Во время паводка тут не пройти. Салтинский водопад - единственный в Дагестане подземный водопад. Является памятником природы республиканского значения. Посещается туристами. Высота водопада порядка 20 м, но видно только его низ. Воды в межень мало.

ИССЛЕДОВАНИЯ

Перспективы исследования


Перспектив нет.

ФОТОГРАФИИ




Пещера-каньон

2016 год
Автор: Ляховец
Сергей




Водопад

2016 год
Автор:
Ляховец
Сергей




Водопад

2016 год
Автор: Ляховец
Сергей




Зал

2016 год
Автор:
Ляховец
Сергей




Водопад

2016 год
Автор: Ляховец
Сергей




Зал

2016 год
Автор:
Ляховец
Сергей



Ход

2016 год
Автор: Ляховец
Сергей



Каньон

2016 год
Автор:
Ляховец
Сергей

Внес в ИПС - Ляховец Сергей 10 июня 2026 в 21:47