


Районирование:

Россия > Южный ФО > Крым Республика > ПК-170

Восточно-Европейская > Скифская > Равнинно-Крымская > Северно-Тарханкутский > ПК-170

ПК-170



Уровень доступа	Стандартный
Кадастровый номер	4540/3258-2
Альтернативный номер	ПК-170
Длина, м	6
Площадь, м ²	24
Объем, м ³	23

Генезис	Абразионный, Коррозионный
Вмещающие породы	Осадочные, Карбонатные, Известняк
Сопутствующие породы	Осадочные
Геологический возраст вмещающих пород	N _{1m} Неоген

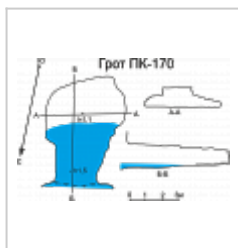
Краткое описание

Абразионная полость. Грот представляет собой большую волноприбойную нишу выработанную по вертикальным трещинам и трещинам напластования.

КАРТЫ

Карты пещеры

Основные карты



План ПК 170

План. Грот описан и заснят
16 июля 2007 года Пунько
Д. и Прониным К.

ОПИСАНИЕ

Геология и морфология

Грот заложен в мезотических слоистых известняках-ракушечниках буровато-жёлтого цвета. Толщина слоёв 5-20 см. Прослои имеют разную плотность и окраску, выраженную в чередовании разных оттенков бурого цвета. Дно грота слабо окатанными обломками известняка разных размеров (от гальки до небольших валунов).

Грот ПК-170 является типичной абразионной полостью. Грот расположен на территории Северного спелеологического участка Тарханкутского карстового района. - Грот представляет собой большую волноприбойную нишу выработанную по вертикальным трещинам и трещинам напластования. В плане форма грота довольно простая - в виде неправильного прямоугольника. Кровля понижается уступами, по обрушениям пластов известняка, от входа в глубину. Свод уступчатый, по отдельностям между пластов известняка. Максимальная высота грота - 1,5 м, наблюдается на входе. Наименьшая - 1,1 м, в глубине грота. Дно грота слабо повышается от входа в глубину. Стены грота неровные. Связано это с тем, что грот заложен в слоистом известняке, который выламывается кусками по горизонтальным и вертикальным трещинам.

Вторичные отложения

Стены грота в своей нижней части покрыты микроскопическими зелёными водорослями и имеют зелёный и буровато-зелёный цвет.

ИССЛЕДОВАНИЯ

История открытия и исследования

Грот описан и заснят 16 июля 2007 года Пунько Д. и Прониным К. Учётная карточка составлена 11.10. 07 г. Прониным К. и Пунько Д.

ДОКУМЕНТЫ ПО ПЕЩЕРЕ

Документы




Учетная карточка

Учётная карточка
составлена 11.10. 07 г.
Прониным К. и Пунько Д.


[Ссылка на документ](#)

ФОТОГРАФИИ




ПК 170

16.07.2007 г. Общий вид с востока на мыс, за которым расположен грот ПК-170. Перед сквозным отверстием грот ПК-192.
Автор: Пронин К.



ПК 170

внутренний вид.
Автор: Пронин К.



ПК 170

вид изнутри
Автор: Пронин К.

ПРИМЕЧАНИЯ

Введена в кадастр пещер Крыма 04.10.2011

Внес в ИПС - ИСК Симферополь 17 Сентября 2021 в 16:36