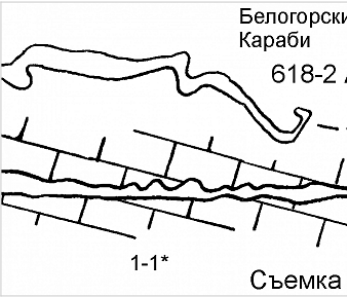


Районирование:

Россия > Южный ФО > Крым Республика > Белогорский Район > Аджи-Коба-1
Горного Крыма > Горного Крыма > Главной гряды > Карабийский > Аджи-Коба-1

Аджи-Коба-1 (Хаджи-Коба)



Уровень доступа	Стандартный
Кадастровый номер	4454/3427-4
Альтернативный номер	618-2
Длина, м	78
Глубина, м	3
Площадь, м²	160
Объем, м³	290
Амплитуда, м	3

Генезис	Карстовый, Коррозионно-эрозионный
Вмещающие породы	Осадочные, Карбонатные, Известняк
Сопутствующие породы	Осадочные
Геологический возраст вмещающих пород	J _{вн} Верхняя Юра

КАРТЫ

Карты пещеры

Основные карты



План и
разрез
Съемка
ККЭ

РАСПОЛОЖЕНИЕ И ТРАНСПОРТНАЯ ДОСТУПНОСТЬ

Транспортная доступность

нижнее плато

ОПИСАНИЕ

Геология и морфология

КЭп.

ИССЛЕДОВАНИЯ

История открытия и исследования

Регистрация пещеры в Кадастре Крыма 1988 г.

ДОКУМЕНТЫ ПО ПЕЩЕРЕ

Архивные документы




**Краткое
описание**
[Ссылка
на
документ](#)




**Литература
о пещере**
[Ссылка на
документ](#)

ФОТОГРАФИИ




Вход в пещеру

13 - 14
февраля
2016
Автор:
Ляховец
Сергей



Внутри

13 - 14
февраля
2016
Автор:
Ляховец
Сергей



Внутри

13 - 14
февраля
2016
Автор:
Ляховец
Сергей

Внес в ИПС - ИСК Симферополь 7 декабря 2025 в 09:56

Последнее обновление информации:
Ляховец Сергей - 13.08.2020 в 13:03