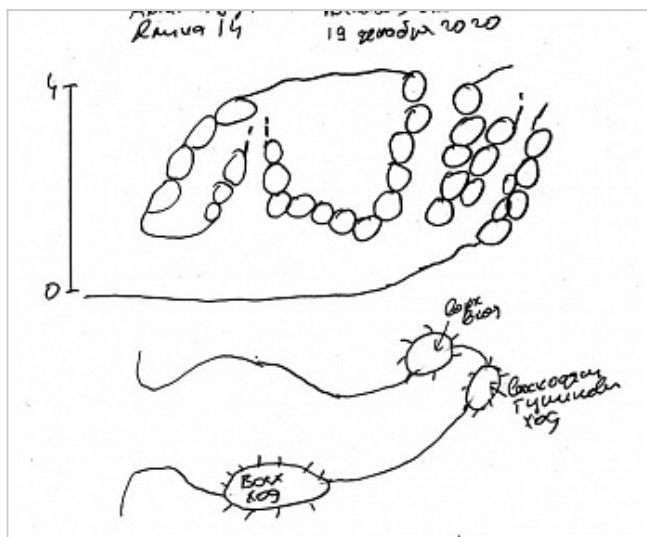


Районирование:

Россия > Южный ФО > Крым Республика > Алушта Город > Грот Д14
Горного Крыма > Горного Крыма > Главной гряды > Чатырдагский > Грот Д14

Грот Д14



Уровень доступа	Стандартный
Кадастровый номер	4445/3418-15
Альтернативный номер	-
Длина, м	14
Площадь, м ²	7
Объем, м ³	9
Амплитуда, м	4


Краткое описание

Грот расположен на дне воронки под скальной стенкой без леса. Имеется основной ход и три восходящих хода, один из которых выводит на поверхность. На дне земля, потолок во многих местах светится. В привходовой части можно ночевать.

КАРТЫ

Карты пещеры

Основные карты



Глазомерная съемка
Разрез, план

ИССЛЕДОВАНИЯ

Перспективы исследования


Перспектив нет.

ФОТОГРАФИИ



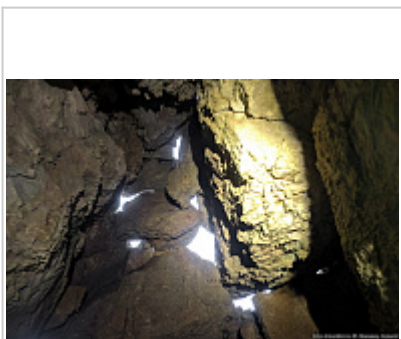
Вход в пещеру

Автор: Ляховец Сергей



Верхний вход

Автор: Ляховец Сергей



Внутри

Автор: Ляховец Сергей

Внес в ИПС - Ляховец Сергей 27 Февраля 2021 в 21:08