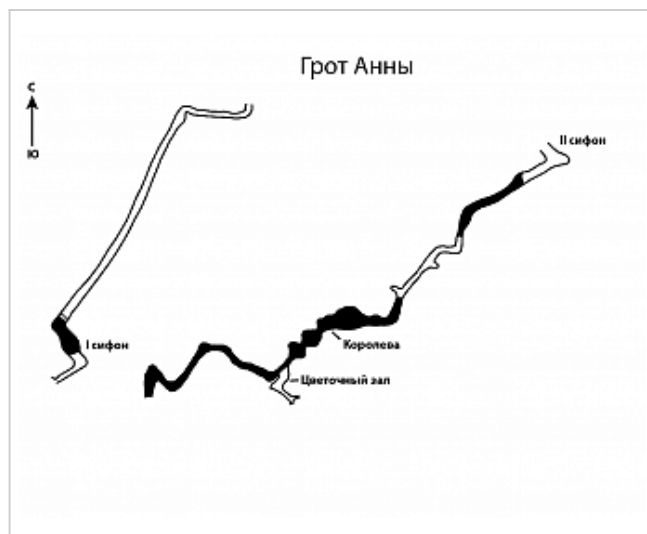


Районирование:

Россия > Южный ФО > Крым Республика > Бахчисарайский Район > Анны
Горного Крыма > Горного Крыма > Главной гряды > Байдарско-Балаклавский > Анны

Анны



Уровень доступа	Стандартный
-----------------	-------------

Кадастровый номер	4431/3345-1
-------------------	-------------

Альтернативный номер	077-1ЛКС
----------------------	----------

Длина, м	250
----------	-----

Глубина, м	5
------------	---

Площадь, м ²	850
-------------------------	-----

Объем, м ³	2200
-----------------------	------

Амплитуда, м	5
--------------	---


Краткое описание

Пещера-источник


КАРТЫ

Карты пещеры

Основные карты



Анны
План Авторы Вольский
И. Перетятко О.Б



Грот Аннны
План с новой частью.
Авторы Вольский И.
Пряшников А.Ф.

ОПИСАНИЕ

Геология и морфология

КЭи.

ИССЛЕДОВАНИЯ

История открытия и исследования

Открыта спелеоклубом БССС г. Севастополь Вольский И.С.

Клубы и группы, ведущие исследования, курирующие организации

Спелеоклуб БССС г. Севастополь Вольский И.С.

ПРИМЕЧАНИЯ

Автор описания/отчет Бучный С.

Введена в кадастр пещер Крыма 02.03.2010

Внес в ИПС - ИСК Симферополь 20 Января 2021 в 01:10