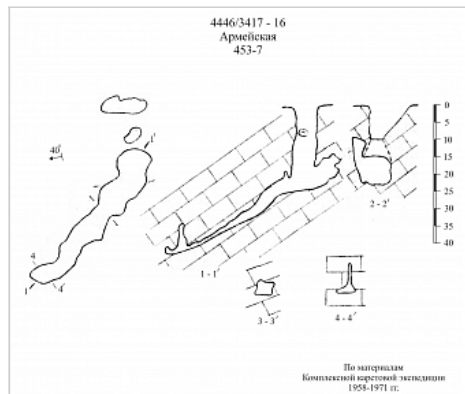


Районирование:

Россия > Южный ФО > Крым Республика > Алушта Город > Армейская
Горного Крыма > Горного Крыма > Главной гряды > Чатырдагский > Армейская

Армейская



Уровень доступа	Стандартный
Кадастровый номер	4445/3417-9
Альтернативный номер	453-7
Длина, м	90
Глубина, м	40
Площадь, м ²	300
Объем, м ³	1260
Амплитуда, м	40


Краткое описание

Вход находится в заросшей лесом воронке на дне. Большой провал диаметром примерно 6м уходит в колодец. Над провалом растет тис. Навеска с перемиčky между провалами.


КАРТЫ

Карты пещеры

Основные карты



**453-7
Армейская**
План,
разрез



**План-разрез
2008**
План-разрез
2008

ОПИСАНИЕ

Геология и морфология

кэВ.

ИССЛЕДОВАНИЯ

История открытия и исследования

Регистрация пещеры в Кадастре

КАТЕГОРИЯ СЛОЖНОСТИ И СПОРТИВНО-ТЕХНИЧЕСКОЕ ОПИСАНИЕ

Категория сложности

1


ДОКУМЕНТЫ ПО ПЕЩЕРЕ

Библиография

Библиография

Библиография

ФОТОГРАФИИ



**Вход в
пещеру
Армейская**

Автор:
Ляховец
Сергей

ПРИМЕЧАНИЯ

Введена в кадастр пещер Крыма 02.03.2010

Внес в ИПС - ИСК Симферополь 7 декабря 2025 в 16:46

Последнее обновление информации:

Ляховец Сергей - 17.03.2020, 18.03.2020, 01.04.2020 в 19:41, 06.05.2020 в 12:59