

**Районирование:**

Россия > Южный ФО > Крым Республика > Бахчисарайский Район > Аю-Тешик-2  
Горного Крыма > Горного Крыма > Главной гряды > Ай-Петринский > Аю-Тешик-2

## Аю-Тешик-2 (Медвежья Нора)



Уровень доступа	Стандартный
Кадастровый номер	4430/3400-2
Альтернативный номер	236-1
Длина, м	210
Глубина, м	15
Площадь, м <sup>2</sup>	125
Объем, м <sup>3</sup>	2100
Амплитуда, м	15

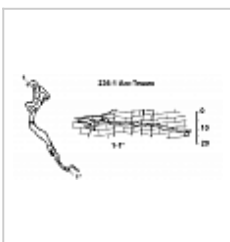
### Краткое описание

Вход GALERIE

### КАРТЫ

#### Карты пещеры

##### Основные карты



**Аю-Тешик-2**  
План и  
разрез

## ОПИСАНИЕ

### Геология и морфология

КЭв. - J3, известняк

Вскрытая пещера. Провальный вход расположен на северном склоне Айпетринского массива. Заложена в слоистых верхнеюрских известняках, разбитых на блоки рядом небольших нарушений. Состоит из одной субгоризонтальной галереи, уходящей от входа вглубь склона, с небольшими залоподобными расширениями. В ближней части имеются натеки (сталактиты, сталагмиты, гуры), в средней - гипсовые кристаллы на стенах и глыбах известняка. Описана Я. Лебединским в 1904 г, исследована ККЭ в 1960 г. Имеются голоценовое местонахождение позвоночных и биоспелеологические находки.

## ПЕЩЕРА И ЖИЗНЬ

### Описанные виды



*Nemaspela  
caeca*  
(Grese,  
1911)

## ИССЛЕДОВАНИЯ

### История открытия и исследования

00.00.1988 Регистрация пещеры в Кадастре - Описана Я. Лебединским в 1904 г, исследована ККЭ в 1960 г.

### Клубы и группы, ведущие исследования, курирующие организации

Я. Лебединский

## Документы



**Библиография\_236-1\_Аю-Тешик-2**

[Ссылка на документ](#)

## Библиография

Библиография

Библиография

Библиография

Библиография

Библиография

Библиография

Библиография

Библиография

Библиография

Библиография

Библиография

Библиография

Библиография

Библиография

Библиография

Библиография

Библиография

Библиография

Библиография




**Аю-Тешик-2**

Ход  
Автор: Б.Э.  
Матюшкин



**Аю-Тешик-2**

Вход  
Автор: Б.Э.  
Матюшкин




**Аю-Тешик-2**

Конечное  
озеро  
Автор: Б.Э.  
Матюшкин




**Аю-Тешик-2**

В основной  
галерее  
пещеры Аю-  
Тешик 2  
Автор:  
Алексей  
Папий



**Аю-Тешик-2**

В основной  
галерее  
пещеры Аю-  
Тешик 2  
Автор:  
Алексей  
Папий



**Аю-Тешик-2**

В конце  
северной  
галереи  
пещеры Аю-  
Тешик 2  
Автор:  
Алексей  
Папий



## **Аю-Тешик-2**

Под входом  
пещеры Аю-  
Тешик 2,  
спелеолог  
Наталья  
Воронцова  
Автор:  
Алексей  
Папий

### **ПРИМЕЧАНИЯ**

Автор описания/отчет Дублянский В.Н.  
Введена в кадастр пещер Крыма 04.10.2011

**Внес в ИПС - ИСК Симферополь 8 июня 2026 в 02:45**

Последнее обновление информации:

**Прохоренко Антон** - 13.05.2019 в 22:13, 13.05.2019 в 23:51

**Папий Алексей** - 01.12.2019 в 17:02