


Районирование:

Россия > Южный ФО > Крым Республика > Ялта Город > Беянского
Горного Крыма > Горного Крыма > Главной гряды > Ай-Петринский > Беянского

Беянского



Уровень доступа	Стандартный
Кадастровый номер	4425/3352-2
Альтернативный номер	163-3
Длина, м	56
Глубина, м	20
Площадь, м ²	295
Объем, м ³	3500
Амплитуда, м	20

КАРТЫ

Карты пещеры

Основные карты



Беянского
План,
разрез,
сечения. С/К
Зеленые
камнееды

ОПИСАНИЕ

Геология и морфология

Массивные верхнеюрские известняки титонского яруса.

Вход заложен в скальной стенке на - одной из полок крупной скалы-останца, отделившейся гравитационно- - тектоническим сдвигом от горы Мердвен-Каясы. Высота входа 565 м над - у.м.Пещера заложена по азимуту 138°-318°. Вход (4,9 м x 1,7 м) - выводит в просторный зал протяженностью 36,2 м с углом наклона -24° до - средней части пещеры и углом возвышения 27° в дальней е? части. - Максимальная высота свода пещеры 16,6 м. Однако в своде пещеры - имеются узкие восходящие купола (колодцы), в одном из которых - максимальная промеренная высота составляет 19,3 м. В ближней части - пещеры в е? левой стенке имеется крутовосходящий ход протяженностью - 9,5 м с углом наклона 53°, заложенный по азимуту 30°-210° и - заканчивающийся непроходимым завалом. - Фрагмент реликтовой полости - гипогенного спелеогенезиса, формирование которой происходило в - условиях напорного водоносного комплекса. - Гравитационные отложения в виде глыб - известняка, устилающих дно, особенно обильно представленные в - дальней части пещеры. В пещере имеются в незначительном количестве - водно-хемогенные образования: разрушенные сталактиты и сталагмиты, - кораллиты, «лунное молоко». Органогенные отложения представлены - растительными фрагментами (древесина, листья, сосновые шишки и - хвоя), почвой и костями животных (коза, свинья). - В Средневековье пещера, судя по всему, - использовалась как загон для скота, об этом свидетельствуют - обнаруженные кости животных (коза, свинья) и битая керамика. Позднее - пещера посещалась в советское время, об этом свидетельствуют - обнаруженные предметы того периода (алюминиевая консервная банка, - осколки винной бутылки, колышек от палатки). - В пещере встречены две особи серой неясыти (*Strix aluco*).

ИССЛЕДОВАНИЯ

История открытия и исследования


Пещера в литературе не описана. Обнаружена в 2008 году - альпинистами А. Гениушем, В. Кудрявцевым и А. Ляшко при создании и - первопрохождении альпинистского маршрута 'Дорога уехала' (5Б). - Топошь?мка и обследование пещеры для дальнейшего е? занесения в - «Кадастр пещер...» выполнены 06 декабря 2012 года членами - спелеологического клуба «Зел?ные Камнееды» Ильей Турбановым, - Светланой Богданенко и Виталием Кудрявцевым. - Пещеру решено назвать в честь известного крымского краеведа Игоря - Леонидовича Бемянского (1950-2006).

КАТЕГОРИЯ СЛОЖНОСТИ И СПОРТИВНО-ТЕХНИЧЕСКОЕ ОПИСАНИЕ

Спортивно-техническое описание


Горизонтальная пещера без - категории сложности, осложненная незначительными скальными подходами к входу

ФОТОГРАФИИ




**п.
Бемянского,
вход**

Вход в пещеру Бемянского. Спелеологи Алексей Папий и Наталья Воронцова 30.12.2012 г.
Автор: Алексей Папий



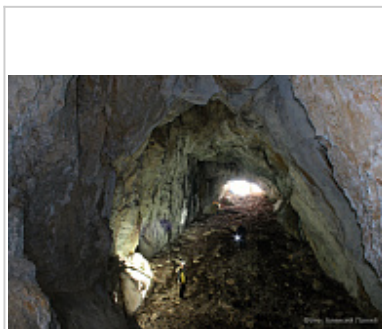
**п.
Бемянского,
зал**

Пещера Бемянского, вид от входа в глубину зала.
Автор: Алексей Папий



**п.
Бемянского,
зал**

п. Бемянского, привходовая осыпь.
Автор: Алексей Папий



**п.
Бемянского,
зал**

Пещера Бемянского, вид из глубины пещеры на вход
Автор: Алексей Папий

ПРИМЕЧАНИЯ

Введена в кадастр пещер Крыма 15.01.2013

Внес в ИПС - ИСК Симферополь 7 декабря 2025 в 06:27

Последнее обновление информации:

Папий Алексей - 01.04.2020 в 16:00, 01.04.2020 в 17:06

