

Районирование:

Россия > Южный ФО > Крым Республика > Бахчисарайский Район > Беш-Кош-1
Горного Крыма > Горного Крыма > Предгорно-Крымская > Бахчисарайский > Беш-Кош-1

Беш-Кош-1




| | |
|-------------------------|--------------|
| Уровень доступа | Стандартный |
| Кадастровый номер | 4444/3355-10 |
| Альтернативный номер | 271-7 |
| Длина, м | 13 |
| Глубина, м | 10 |
| Площадь, м ² | 13 |
| Амплитуда, м | 10 |

| | |
|---------------------------------------|-----------------------------------------|
| Генезис | Карстовый, Гипогенный |
| Вмещающие породы | Осадочные, Карбонатные, Известняк |
| Сопутствующие породы | Осадочные |
| Геологический возраст вмещающих пород | П _{1а} Палеоген |

КАРТЫ

Карты пещеры

Основные карты



**Беш-Кош
1**
план и
разрез.
Автор
Долотов,
1976 г.

ИССЛЕДОВАНИЯ

История открытия и исследования

Автор описания/отчет Долотов Ю. Обследована ИСК в 2012 г.

Введена в кадастр пещер Крыма 05.11.2012

Клубы и группы, ведущие исследования, курирующие организации


Душевский В.П.

ДОКУМЕНТЫ ПО ПЕЩЕРЕ

Библиография


Долотов Ю. А. Пещеры юго-восточного склона горы Беш-Кош (Крым)//Пещеры. 2010. - С. 5-9

ФОТОГРАФИИ



Беш-Кош 1

Вид входа
Автор:
Тимохина
Е.И., 2011



Беш-Кош 1

вид внутри
Автор:
Тимохина
Е.И., 2011

Внес в ИПС - ИСК Симферополь 10 июня 2026 в 21:26