Районирование:
Россия > Южный ФО > Крым Республика > Симферопольский Район > Бинбаш-Коба
Горного Крыма > Горного Крыма > Главной гряды > Чатырдагский > Бинбаш-Коба

Бинбаш-Коба (Тысячеголовая)

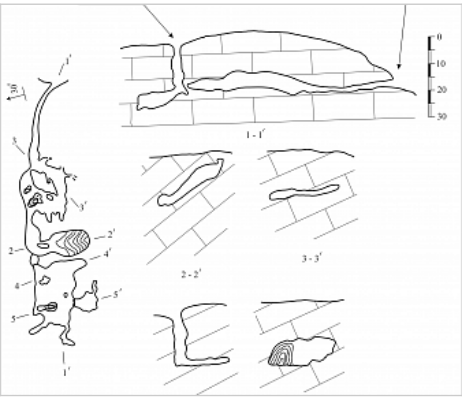

Уровень доступа	Стандартный

Кадастровый номер	4447/3417-8
Альтернативный номер	443-20

Длина, м	150
Глубина, м	23
Площадь, м^2	480
Объем, м^3	1800
Амплитуда, м	23

Краткое описание

Находится в борту воронки. Вход в виде грота. Проход внутрь шириной около 1 м приводит в небольшой зал. Есть несколько мелких ходов. Часто посещается туристами. Есть натеки. Сильно разграблена, что можно было отбить - отбито. Воды нет. Зимой много льда на входе. Имеется второй верхний вход рядом с пещерой Гугерджин. По топосъемке практически соединяется с пещерой Гугерджин.

Дополнительные входы

Название	Второе название	Кад. номер	Альт. номер	Широта	Долгота	Высота н.у.м.*	Определение координат**	Погрешность измерений
Верхний вход	-	4447/3417-18	-	—	—	1007	GPS/ГЛОНАСС	3

* - высота над уровнем моря
** - метод определения координат

КАРТЫ

Карты пещеры

Основные карты

443-20
Бинбаш-Коба
План, разрез

План-разрез
2002
План-разрез
2002

ОПИСАНИЕ

Геология и морфология

КЭв.
Пещера начинается узким входом и продолжается тесным туннелем. Затем галерея расширяется и превращается в небольшой зал. Здесь ход разветвляется надвое. Оба приводят в зал семиметровой высоты. Пол затоптан. Заканчивается пещера полукруглым залом, большую часть которого занимает каскадный натек.

КАТЕГОРИЯ СЛОЖНОСТИ И СПОРТИВНО-ТЕХНИЧЕСКОЕ ОПИСАНИЕ

Категория сложности

н/к

ДОКУМЕНТЫ ПО ПЕЩЕРЕ

Библиография

Библиография

Библиография

Библиография

Библиография

Библиография

Библиография

Библиография

Библиография

Библиография

Библиография

Библиография

Библиография

Библиография

Библиография

Библиография

Библиография

Библиография

Библиография

Библиография

Библиография

Библиография

Библиография

Библиография

Библиография

Библиография

Библиография

Библиография

Библиография

Библиография

Библиография

Библиография

Библиография

Библиография

Библиография

Библиография

Библиография

Библиография

Библиография

Библиография

Библиография

Библиография

Библиография

Библиография

Библиография

Библиография

Библиография

Библиография

Библиография

Библиография

Библиография

Библиография

Библиография

Библиография

Библиография

Библиография

ФОТОГРАФИИ

Вход в пещеру Тысячеголовая

Автор: Ляховец Сергей

Входной грот в пещеру Тысячеголовая

Автор: Ляховец Сергей



Проход внутрь пещеры Тысячеголовая

Автор: Ляховец Сергей



Зимой наблюдаются различные ледяные образования

Автор: Ляховец Сергей

Зал в пещере Тысячеголовая

Автор: Ляховец Сергей

ПРИМЕЧАНИЯ

В прошлом в пещере было большое количество человеческих костей и черепов, от этого и произошло название, означающее в переводе - "пещера тысячи голов". Происхождение костей в пещере неизвестно (сейчас костей нет).
Старинная легенда повествует о гибели жителей какого-то селения, загнанных в подземелье вражеским войском. Но любопытно: несмотря на многочисленные раскопки, здесь не нашли черепов детей, и это обстоятельство вынуждает с сомнением отнестись к легенде. Трудно поверить, что люди в страхе скрылись в пещере, захватив с собой домашних животных и оставив на произвол судьбы собственных детей. Скорее всего, Тысячеголовая была культовым местом тавров или какого-то другого крымского населения. Здесь приносили в жертву людей и животных.

Внес в ИПС - ИСК Симферополь 19 июля 2025 в 06:06

Последнее обновление информации:
Прохоренко Антон - 06.05.2019, 07.05.2019, 09.05.2019, 10.05.2019, 12.05.2019, 21.05.2019 в 12:17, 22.05.2019 в 17:26
Ляховец Сергей - 17.03.2020, 18.03.2020, 31.03.2020 в 12:50, 26.08.2020 в 11:54