

Районирование:

Россия > Южный ФО > Крым Республика > Бахчисарайский Район > Весенняя Горного Крыма > Горного Крыма > Главной гряды > Ай-Петринский > Весенняя

Весенняя (МССС-82)

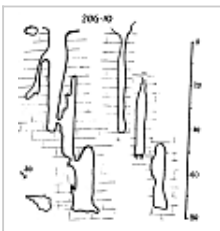


Уровень доступа	Стандартный
Кадастровый номер	4425/3354-11
Альтернативный номер	206-10
Длина, м	157
Глубина, м	80
Площадь, м ²	60
Объем, м ³	1900
Амплитуда, м	80

КАРТЫ

Карты пещеры

Основные карты



Весенняя
План и
разрез В.Н.
Дублянский.



Весенняя
План и
разрез
МССС
1964 г.

ОПИСАНИЕ


Геология и морфология

ИССЛЕДОВАНИЯ

История открытия и исследования

Регистрация пещеры в Кадастре

ФОТОГРАФИИ



Весенняя

Входной колодец
Автор:
Кожевский
В. Ю.




Весенняя

Узкое окно
во второй колодец
Автор:
Кожевский
В. Ю.



Весенняя

Второй колодец
Автор:
Кожевский
В. Ю.




Весенняя

Натечные
образования
второго колодца
Автор:
Кожевский
В. Ю.




Весенняя

Узость при переходе в третий колодец
Автор:
Кожевский
В. Ю.



Весенняя

Третий колодец
Автор:
Кожевский
В. Ю.



Весенняя

Образования третьего колодца
Автор:
Кожевский
В. Ю.

ПРИМЕЧАНИЯ

Введена в кадастр пещер Крыма 02.03.2010

Библиография: Дублянский В.Н. Спелеологические перспективы Крыма// Вест. УСА, 1993, № 3. - С. 12-13.

Внес в ИПС - ИСК Симферополь 11 мая 2026 в 09:23

Последнее обновление информации:

Кожевский Вячеслав - 08.05.2024 в 18:41, 08.05.2024 в 18:43