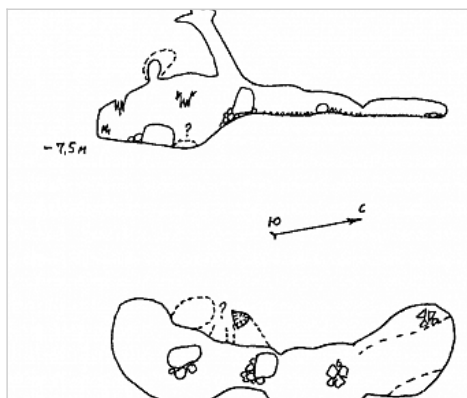


Районирование:

Россия > Южный ФО > Крым Республика > Бахчисарайский Район > Вход слоном
Горного Крыма > Горного Крыма > Главной гряды > Ай-Петринский > Вход слоном

Вход слоном

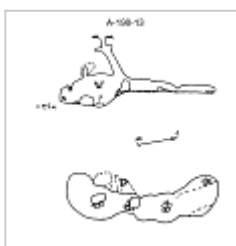


Уровень доступа	Стандартный
Кадастровый номер	4427/3357-10
Альтернативный номер	198-13
Длина, м	25
Глубина, м	8
Площадь, м ²	55
Объем, м ³	100
Амплитуда, м	8

КАРТЫ

Карты пещеры

Основные карты



**Вход
слоном**
План и
разрез.
Автор А.В.
Папий

ОПИСАНИЕ

Геология и морфология


КЭв. известняк, J3tt

ИССЛЕДОВАНИЯ

История открытия и исследования


Регистрация пещеры в Кадастре 31.01.2001

ФОТОГРАФИИ



Вход в пещеру

март 2000
Автор:
Ляховец
Сергей



Кораллит

март 2000
Автор:
Ляховец
Сергей

ПРИМЕЧАНИЯ

Автор описания/отчет Папий А.В.
Введена в кадастр пещер Крыма 02.03.2010

Внес в ИПС - ИСК Симферополь 15 апреля 2026 в 00:32

Последнее обновление информации:

Ляховец Сергей - 19.10.2020 в 20:02