

Районирование:

Россия > Южный ФО > Крым Республика > Алушта Город > Гвоздецкого
Горного Крыма > Горного Крыма > Главной гряды > Карабийский > Гвоздецкого

Гвоздецкого



Уровень доступа	Стандартный
-----------------	-------------

Кадастровый номер	4452/3433-23
-------------------	--------------

Альтернативный номер	709-12
----------------------	--------

Длина, м	335
----------	-----

Глубина, м	191
------------	-----

Площадь, м ²	330
-------------------------	-----

Объем, м ³	74000
-----------------------	-------

Амплитуда, м	191
--------------	-----

Генезис	Карстовый
---------	-----------

Вмещающие породы	Осадочные, Карбонатные, Известняк
------------------	---

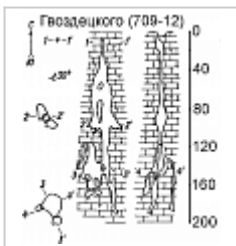
Сопутствующие породы	Осадочные
----------------------	-----------

Геологический возраст вмещающих пород	J _{3n} Верхняя Юра
---------------------------------------	-----------------------------

КАРТЫ

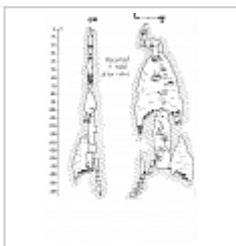
Карты пещеры

Основные карты



План и разрез
Съемка ККЭ

Дополнительные карты



План и разрез
Съемка Иващенко (Тула?)
2003

ОПИСАНИЕ

Геология и морфология

КЭп.

ИССЛЕДОВАНИЯ

История открытия и исследования

Регистрация пещеры в Кадастре 1988

ДОКУМЕНТЫ ПО ПЕЩЕРЕ

Документы



**Паспорт пещеры-
памятника природы**
Амеличев Г.Н.
[Ссылка на документ](#)



литература
упоминания о пещере
в печати
[Ссылка на документ](#)

ФОТОГРАФИИ




вход

вход снаружи
Автор: неизв.



ситуация



марка

ПРИМЕЧАНИЯ

Введена в эл. кадастр пещер Крыма 04.10.2011

Внес в ИПС - ИСК Симферополь 16 Апреля 2021 в 15:00

Последнее обновление информации:

Козлов Максим - 14.04.2019 в 12:44