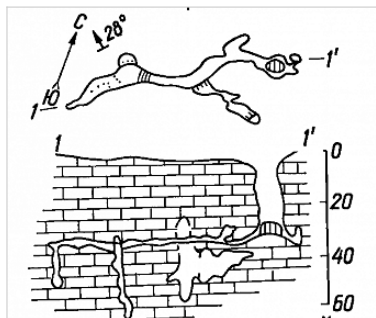


Районирование:

Россия > Южный ФО > Крым Республика > Ялта Город > Геофизическая
Горного Крыма > Горного Крыма > Главной гряды > Ай-Петринский > Геофизическая

Геофизическая



Уровень доступа	Стандартный
-----------------	-------------

Экскурсионная

Кадастровый номер	4427/3403-7
-------------------	-------------

Генезис	Карстовый
---------	-----------

Альтернативный номер	254-12
----------------------	--------

Вмещающие породы	Известняк
------------------	-----------

Длина, м	275
----------	-----

Глубина, м	60
------------	----

Площадь, м ²	420
-------------------------	-----

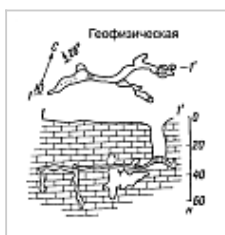
Объем, м ³	3200
-----------------------	------

Амплитуда, м	60
--------------	----

КАРТЫ

Карты пещеры

Основные карты



Геофизическая
План и разрез.

ОПИСАНИЕ

Геология и морфология

КЭв. - J3tt, известняк

Эталон вскрытой пещеры. Состоит из 30-метровой входной шахты, со дна которой в обе

стороны открывается 100-метровый горизонтальный ход, пересекаемый тремя внутренними шахтами глубиной 25-30 м. Полость богато украшена натеками (сталактиты, сталагмиты, сталагматы). 27 упоминаний в литературе. Исследована экспедицией В.Н. Дахнова в 1958 г., а затем - ККЭ. Имеется местонахождение позвоночных голоценового возраста. Представляет большой интерес для дальнейших исследований, как часть карстовой системы Геофизическая - Трехглазка - Мисхорская. - -

ПЕЩЕРА И ЖИЗНЬ

Описанные виды



Pseudaphaenops jacobsoni
(Pliginskiy, 1912)



Taurologidium stygium
Borutzky, 1950

ИССЛЕДОВАНИЯ

История открытия и исследования

Исследована экспедицией В.Н. Дахнова в 1958 г., а затем - ККЭ.

Открытие и первопрохождение зала Кристальный было совершено Меркуловым Андреем и его напарником.

Клубы и группы, ведущие исследования, курирующие организации

Экспедиция В.Н. Дахнова


ДОКУМЕНТЫ ПО ПЕЩЕРЕ

Документы




Библиография_254-12_Геофизическая
[Ссылка на документ](#)

ФОТОГРАФИИ




Геофизическая
Входной колодец



Вторичные образования

Автор:
Ляховец
Сергей



Входной колодец после оборудования

Автор: Ляховец
Сергей

ПРИМЕЧАНИЯ

Автор описания/отчет Дублянский В.Н.
Введена в кадастр пещер Крыма 04.10.2011

Внес в ИПС - ИСК Симферополь 8 июня 2026 в 01:54

Последнее обновление информации:

Ляховец Сергей - 15.07.2020 в 10:19, 04.07.2024 в 09:19