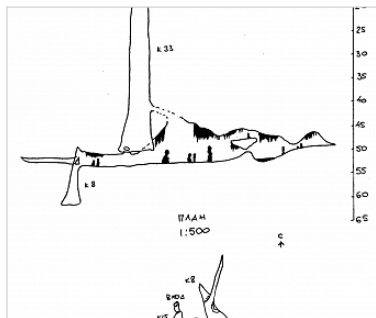


Районирование:

Россия > Южный ФО > Крым Республика > Алушта Город > Гнева
Горного Крыма > Горного Крыма > Главной гряды > Карабийский > Гнева

Гнева




Уровень доступа	Стандартный
Кадастровый номер	4451/3432-27
Альтернативный номер	713-33
Длина, м	140
Глубина, м	62
Площадь, м ²	250
Объем, м ³	900
Амплитуда, м	62

Генезис	Карстовый
Вмещающие породы	Осадочные, Карбонатные, Известняк
Сопутствующие породы	Осадочные
Геологический возраст вмещающих пород	J _{3т} Верхняя Юра

КАРТЫ

Карты пещеры

Основные карты



**План и
разрез**
Съёмка
УСА,
Касьян Ю.
Романов Е.

ОПИСАНИЕ

Геология и морфология

Кэв. известняк, J3tt

ИССЛЕДОВАНИЯ

История открытия и исследования


Известна с начала 90-х годов, открыта спелеологами мелитополя/днепропетровска, длительное время вход маскировался и закладывался камнями. Описана УСА.05.2001. Регистрация пещеры в Кадастре 30.06.2001

ФОТОГРАФИИ



Вход

Автор:
Козлов
М.



**Вторичные
образования**

2002 год
Автор:
Ляховец
Сергей

ПРИМЕЧАНИЯ

Автор описания/отчет Касьян Ю. Романов Е.
Введена в эл. кадастр пещер Крыма 18.02.2011

Внес в ИПС - ИСК Симферополь 19 мая 2025 в 10:22

Последнее обновление информации:

Козлов Максим - 12.03.2019 в 10:49, 29.06.2020 в 17:57

Ляховец Сергей - 15.07.2020 в 10:31, 15.07.2020 в 10:32