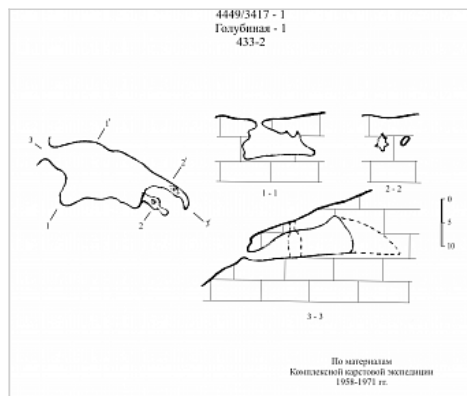


Районирование:

Россия > Южный ФО > Крым Республика > Симферопольский Район > Голубиная-1
Горного Крыма > Горного Крыма > Главной гряды > Чатырдагский > Голубиная-1

Голубиная-1 (Валентинка)



Уровень доступа	Стандартный
Кадастровый номер	4449/3417-1
Альтернативный номер	433-2, 433-3
Длина, м	30
Глубина, м	5
Площадь, м ²	165
Объем, м ³	780
Амплитуда, м	5

Краткое описание

Пещера расположена на довольно крутом склоне в скальном выступе. Имеется два входа. Нижний горизонтальный размером 1,5x2 м, и верхний колодец диаметром около метра. Внутри просторный зал с довольно пологим земляным дном. Есть еще мелкие щели, ведущие наружу. Ранее пещера использовалась в хозяйственных целях. Палеоисточник. Внутри забито несколько шлямбуров.

КАРТЫ

Карты пещеры

Основные карты



433-2
Голубиная-1
План, разрез



План,
Разрез
Ноябрь
2011

ОПИСАНИЕ

Геология и морфология

КЭв.


ИССЛЕДОВАНИЯ

История открытия и исследования

Регистрация пещеры в Кадастре


Пещера известна давно. Заново найдена в 2011 году, ей присвоено имя Валентинка.

ФОТОГРАФИИ



Нижний вход

Автор:
Ляховец
Сергей




Зал

Автор:
Ляховец
Сергей




Стена

Автор:
Ляховец
Сергей



Дырка в потолке

Автор:
Ляховец
Сергей



Зал

Автор:
Ляховец
Сергей

ПРИМЕЧАНИЯ

Введена в кадастр пещер Крыма 02.03.2010

Библиография: Дублянский В.Н. Спелеонимы Крыма// Свет, 1992, № 3/5/. - С. 18-19.

Внес в ИПС - ИСК Симферополь 1 июля 2026 в 17:42

Последнее обновление информации:

Ляховец Сергей - 18.08.2020, 22.08.2020 в 17:29, 22.08.2020 в 17:46