Районирование:
Россия > Южный ФО > Крым Республика > Бахчисарайский Район > Григоряна Горного Крыма > Горного Крыма > Главной гряды > Ай-Петринский > Григоряна

Григоряна (им. Артура Григоряна)

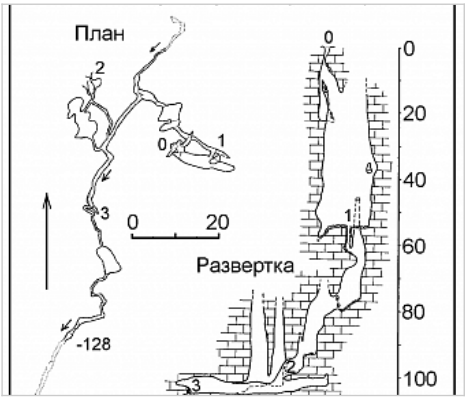

Уровень доступа	Стандартный

Кадастровый номер	4426/3357-8
Альтернативный номер	198-8

Длина, м	523
Глубина, м	140
Площадь, м^2	310
Объем, м^3	2300
Амплитуда, м	140

Краткое описание

Вход DIACLASE
Сложная шахта состоящая из вертикальной части и горизонтальной части с уступами и восходящими куполами.

КАРТЫ

Карты пещеры

Основные карты

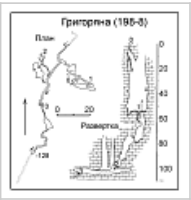

Григоряна А.
План и разрез-развертка

Григоряна А.
План и разрез-развертка. Автор А.В. Папий

Григоряна А.
План.
Автор А.В. Папий

Дополнительные карты



Григоряна А.
Разрез
2011.
Автор А.В. Папий

ОПИСАНИЕ

Геология и морфология

КЭп. Известняк неяснослоистый, J3tt - подземная река
Шахта заложена в неяснослоистых кремовых верхнеюрских известняках, падающих к северо-западу. В основном используются две системы трещин с простиранием 40 и 300 град. На глубине 80 м в известняках наблюдаются включения гальки туфопесчаника, в меандре - галька кварца.
Вход в шахту располагается на склоне котловины Осинник в 10 м выше раскопа 5-метровой глубины. Его размеры 0,2-0,25 м. Вход ведет в большой колодец глубиной 55 м, на дне которого начинается узкий (0,5 м) и неглубокий (7 м) вертикальный ход среди камней и щебенки, скрепленных полужидкой глиной. Параллельно тянется колодец, выводящий на глубину 80 м к глыбовому завалу. В завале имеется копанный лаз, который открывается в 8-метровый колодец. В 10 м ниже дна колодца пещера переходит в горизонтальный меандр с маленьким ручьем. Меандр имеет вид замочной скважины с несколькими четкими следами уровня воды. Вверх по течению он сужается и заканчивается в 15 м камерой. Вниз по ходу он напротив расширяется до 1-1,5 м (поверху) и растет в высоту (до 5 м). Справа в него впадают 2 притока. Один из них через 6 м приводит под обширные купола-камины диаметром до 6 м. Второй приток через 12 м разветвляется: влево к уже знакомым куполам, а вправо - к узости, за которой угадываются большие объемы. Хотя главный меандр и изобилует узостями, он обводнен, имеет выдержанное направление и значительные перспективы. По оценкам специалистов это самая перспективная шахта массива для прямого попадания в гидрогеологическую систему 'Бештекне - Скельская'.

Гидрология

В шахте им. А.Григоряна сильная капель начинается со входного колодца. В горизонтальном меандре основной водоток, приняв 2 притока, имеет расход 0,2 л/с. (18.01.97 г). имеются ванны и полусифоны.

Несмотря на то, что вход в пещеру находится в 10 м. от днища котловины Осинник расход воды в пещере практически постоянен. При этом в понор Осинник в паводок (ливень 27.06.1999г.) уходит целая река!

Климат

Основная тяга воздуха зимой наружу, к выходу.
В морозную погоду, можно наблюдать редкую для Крыма картину- столб пара над входом.
Температура воздуха 7С, воды - 6,5С (18.01.97).

Вторичные отложения

Обилие глыбово - щебенистых отложений, глины. Натёчные образования редки.

ИССЛЕДОВАНИЯ

История открытия и исследования

17 февраля 1996 г. Алексей Папий (г. Ялта) вскрыл дующую щель до падения камня.
6 апреля 1996 г. первый спуск в пещеру Ищенко И., Папий А., Косякин В., Фурник Д., Лобацевич В. (г. Ялта).

Полностью вся история прохождения см. Документы по пещере "История открытия и прохождения шахты им. Артура Григоряна 1996-2009 г.г."

Регистрация пещеры в Кадастре 30.11.2000 г.

Клубы и группы, ведущие исследования, курирующие организации

Ялтинская спелеосекция
Севастопольские спелеологи

ПЕЩЕРА И ЧЕЛОВЕК

Социально-экономическая и научная ценность

Требует всестороннего изучения специалистами.

КАТЕГОРИЯ СЛОЖНОСТИ И СПОРТИВНО-ТЕХНИЧЕСКОЕ ОПИСАНИЕ

Категория сложности

2Б

Спортивно-техническое описание

Камнепадность. Обводнённость. Узости.

ДОКУМЕНТЫ ПО ПЕЩЕРЕ

Документы

История шахты Григоряна
"История открытия и прохождения шахты им. Артура Григоряна 1996-2009 г.г." Папий А.В.
Ссылка на документ

ФОТОГРАФИИ

Григоряна

Вход в пещеру им. Артура Григоряна 3 мая 2011 г.
Автор: Алексей Папий

Григоряна

Первый спуск в пещеру им. Артура Григоряна 6 апреля 1996 г. Первопроходцы: Виталий Косякин, Алексей Папий, Игорь Ищенко (г. Ялта).
Автор: Алексей Папий

Григоряна

На дне входного колодца -55 м. в пещере им. Артура Григоряна 3 мая 2011 г.
Автор: Алексей Папий

Григоряна

Устье "Сыпучего колодца" 55 - 65 м в пещере им. Артура Григоряна 3 мая 2011 г.
Автор: Алексей Папий

Григоряна

Входной колодец возле дна в пещере им. Артура Григоряна 3 мая 2011 г.
Автор: Алексей Папий

Вход в пещеру

2000 год
Автор: Ляховец Сергей

В пещере много глины

Автор: Ляховец Сергей

Вертикальная часть

Автор: Ляховец Сергей

ПРИМЕЧАНИЯ

Номер по О.Перетятко 39-1-СР
Автор описания/отчет Папий А.В.
Введена в кадастр пещер Крыма 04.10.2011
"Шахта получила название имени Артура Григоряна летом 1996 г., когда мы поняли, что нашли серьёзную полость. Артур Григорян погиб на спасработах в лавине над Ялтой в январе 1987 г.. Он был руководителем ялтинской спелеосекции, спасателем и учителем многих из нас..." Алексей Папий.

Внес в ИПС - ИСК Симферополь 16 июля 2025 в 07:41

Последнее обновление информации:
Папий Алексей - 24.04.2020 в 18:27, 24.04.2020 в 19:02
Ляховец Сергей - 14.07.2020 в 16:06