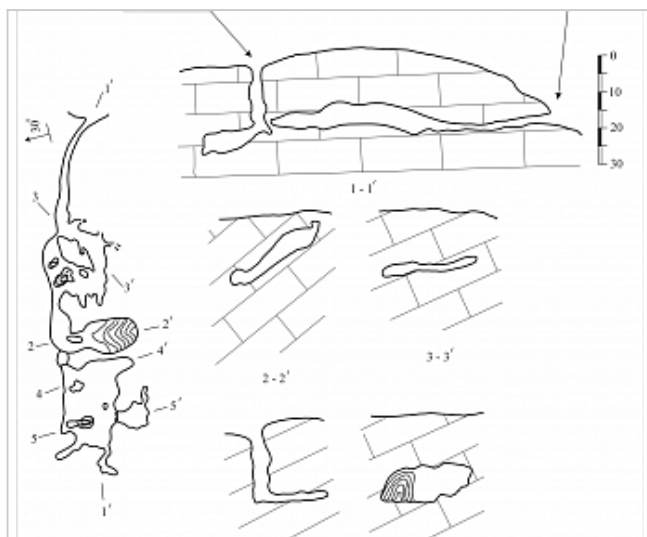


**Районирование:**

Россия > Южный ФО > Крым Республика > Симферопольский Район > Гугерджин  
Горного Крыма > Горного Крыма > Главной гряды > Чатырдагский > Гугерджин

## Гугерджин (Чертова)



Уровень доступа	Стандартный
Кадастровый номер	4447/3417-9
Альтернативный номер	443-21
Длина, м	98
Глубина, м	20
Площадь, м <sup>2</sup>	320
Объем, м <sup>3</sup>	1340
Амплитуда, м	20


### Краткое описание

Вскрытая шахта. Находится в лесу в 50 м к югу от пещеры Тысячеголовая. Коэф. вертикальности 1. Входной колодец диаметром 5 м и глубиной 22 м приводит на глыбово-гумусовый конус. Один зал, поделённый натёками на шесть камер. Имеются озёра. Красива. Были знаменитые геликтиты. Непосредственное продолжение пещеры Тысячеголовая, от неё отделяет 1,5-метровая натёчная перемычка.


## КАРТЫ

### Карты пещеры

#### Основные карты



**443-21 Гугерджин**  
План, разрез



**План-разрез 2002**  
План-разрез 2002

## ОПИСАНИЕ

### Геология и морфология

КЭв.

## ИССЛЕДОВАНИЯ

## История открытия и исследования

Регистрация пещеры в Кадастре

## ДОКУМЕНТЫ ПО ПЕЩЕРЕ

### Документы



#### **Библиография**

Литература по пещере

[Ссылка на документ](#)

## ФОТОГРАФИИ



## **Вход в Гугерджин**

Автор: Ляховец Сергей

**Внес в ИПС - ИСК Симферополь 16 Апреля 2021 в 13:44**

Последнее обновление информации:

**Ляховец Сергей** - 17.03.2020, 18.03.2020 в 15:05, 31.03.2020 в 13:57