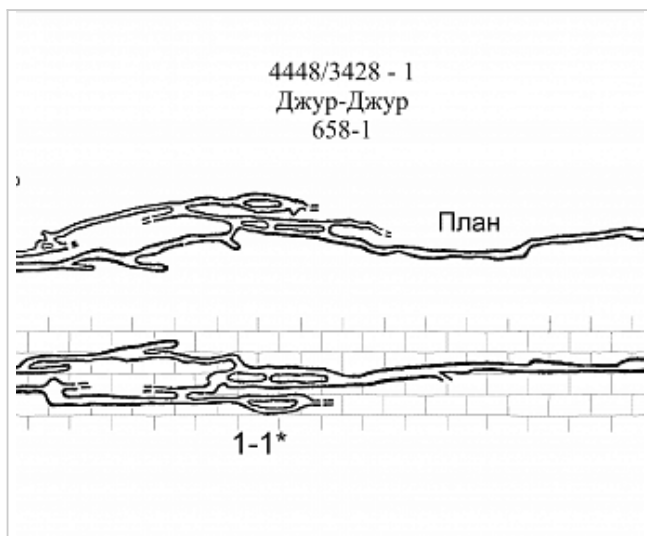


Районирование:

Россия > Южный ФО > Крым Республика > Алушта Город > Джур-Джур
Горного Крыма > Горного Крыма > Главной гряды > Демерджинский > Джур-Джур

Джур-Джур ((653-1))



| | |
|-------------------------|-------------|
| Уровень доступа | Стандартный |
| Кадастровый номер | 4448/3428-1 |
| Альтернативный номер | 658-1 |
| Длина, м | 770 |
| Глубина, м | 22 |
| Площадь, м ² | 675 |
| Объем, м ³ | 960 |
| Амплитуда, м | 22 |

Краткое описание

Вход EMERGENCE ACTIVE

КАРТЫ

Карты пещеры

Основные карты



658-1 Джур-Джур
План, разрез

ОПИСАНИЕ

Геология и морфология

КЭи. - J3km-tt - известняк

ИССЛЕДОВАНИЯ

История открытия и исследования

Регистрация пещеры в Кадастре 00.00.1988

Клубы и группы, ведущие исследования, курирующие организации

ККЭ

ДОКУМЕНТЫ ПО ПЕЩЕРЕ

Документы



Библиография


[Ссылка на документ](#)

ФОТОГРАФИИ



Ход

2010 год
Автор: Ляховец Сергей




Перемычка

2010 год
Автор: Ляховец Сергей



Ход

2010 год
Автор: Ляховец Сергей



Сифон в межень

2010 год
Автор: Ляховец Сергей



Ход между плитами

2010 год

Автор: Ляховец Сергей

Внес в ИПС - ИСК Симферополь 29 Ноября 2021 в 06:41

Последнее обновление информации:
Ляховец Сергей - 15.07.2020 в 11:07