

Районирование:

Россия > Южный ФО > Крым Республика > Бахчисарайский Район > Зангурма-6
Горного Крыма > Горного Крыма > Предгорно-Крымская > Севастопольский > Зангурма-6

Зангурма-6




Уровень доступа	Стандартный
Кадастровый номер	4436/3344-2
Альтернативный номер	125-10
Длина, м	9
Глубина, м	5
Площадь, м ²	9
Амплитуда, м	5

Генезис	Карстовый, Гипогенный
Вмещающие породы	Осадочные, Карбонатные, Известняк
Геологический возраст вмещающих пород	□ ₁ Палеоген

КАРТЫ

Карты пещеры

Основные карты




**План и
разрез**
УИСК,
Тимохина
Е.И.

ИССЛЕДОВАНИЯ

Клубы и группы, ведущие исследования, курирующие организации


Душевский В.П.

ФОТОГРАФИИ




Внутри пещеры

27.07.2012
Автор:
Тимохина
Е.И.



Общий вид

27.07.2012
Автор:
Тимохина
Е.И.



Натечка

27.06 2012
Автор:
Тимохина
Е.И.

ПРИМЕЧАНИЯ

Автор описания/отчет Душевский В.П.
Введена в кадастр пещер Крыма 13.07.2012

Внес в ИПС - ИСК Симферополь 7 декабря 2025 в 09:01