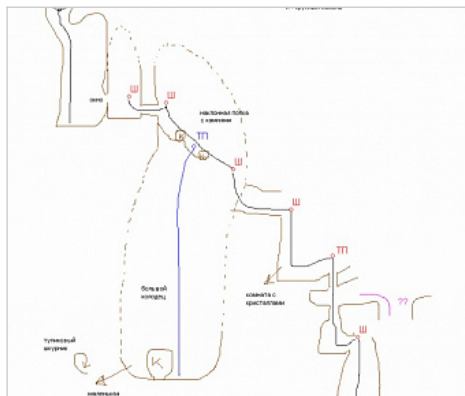


### Районирование:

Россия > Южный ФО > Севастополь Город > Земляничная

Горного Крыма > Горного Крыма > Главной гряды > Ай-Петринский > Земляничная

## Земляничная (36-10)

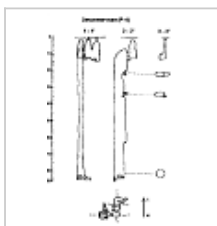


Уровень доступа	Стандартный
Кадастровый номер	4426/3352-3
Альтернативный номер	159-9
Длина, м	110
Глубина, м	90
Площадь, м <sup>2</sup>	90
Объем, м <sup>3</sup>	1340
Амплитуда, м	90

## КАРТЫ

### Карты пещеры

#### Основные карты



#### 159-9

План и  
разрез.  
Автор  
Перетятко  
О.Б.



#### Земляничная

Схема навески  
с новой  
частью.  
Ялтинская  
спелеосекция.

## ОПИСАНИЕ

### Геология и морфология

## ПЕЩЕРА И ЖИЗНЬ

### Описанные виды




*Nemaspela  
saesa*  
(Grese,  
1911)

## ИССЛЕДОВАНИЯ

### История открытия и исследования


Открыта вероятно в конце 80-х, начале 90-х годов севастопольскими спелеологами.  
Регистрация пещеры в Кадастре 30.01.2001

## ФОТОГРАФИИ




#### **Земляничная**

Кристаллические  
кораллиты в  
пещере  
Земляничная  
Автор: Алексей  
Папий




#### **Земляничная**

Натёчные  
образования в  
гrote на глубине  
ок. 40м. в  
пещере  
Земляничная.  
Автор: Алексей  
Папий



#### **Земляничная**

Натёчные  
образования в  
гrote на глубине  
ок. 30м. в  
пещере  
Земляничная.  
Автор: Алексей  
Папий




#### **Земляничная**

Кристаллические  
кораллиты в  
пещере  
Земляничная  
Автор: Алексей  
Папий




#### **Земляничная**

Узкий вход в  
большой колодец  
на глубине -20 м.  
Автор: Алексей  
Папий



#### **Земляничная**

В большом  
колодце на гл  
около 30м.  
Автор: Алексей  
Папий



#### **Земляничная**

Натёчные  
образования в  
большом колодце  
на гл около 30м.  
Автор: Алексей  
Папий

Автор описания/отчет Троц В.С.  
Введена в кадастр пещер Крыма 04.10.2011

**Внес в ИПС - ИСК Симферополь 8 декабря 2025 в 03:28**

Последнее обновление информации:  
**Папий Алексей** - 07.04.2020 в 13:50