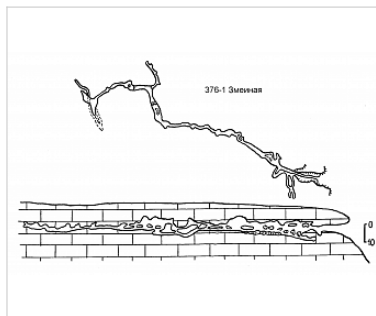


Районирование:

Россия > Южный ФО > Крым Республика > Симферопольский Район > Змеиная
Горного Крыма > Горного Крыма > Предгорно-Крымская > Симферопольский > Змеиная

Змеиная




Уровень доступа	Стандартный
Кадастровый номер	4451/3403-1
Альтернативный номер	376-1
Длина, м	320
Глубина, м	12
Площадь, м ²	310
Объем, м ³	810
Амплитуда, м	12

Генезис	Карстовый, Гипогенный
Вмещающие породы	Осадочные, Карбонатные, Известняк
Сопутствующие породы	Осадочные
Геологический возраст вмещающих пород	□ ₁ Палеоген, □ ₁₄ Палеоген


КАРТЫ

Карты пещеры

Основные карты



Змеиная
план и
разрез.
Автор
Душевский
В.П.



**Змеиная
новая**
Схема из
диссертации
Тимохиной
Е.И.



Геология
геологическая
обстановка
залегания
пещеры
Змеиная

ОПИСАНИЕ

Геология и морфология

КЭи. - известняк

ИССЛЕДОВАНИЯ

История открытия и исследования

Регистрация пещеры в Кадастре 00.00.1988. Задокументирована Душевым В.П.
Введена в кадастр пещер Крыма 04.10.2011

Клубы и группы, ведущие исследования, курирующие организации

Душевский В.П.

ДОКУМЕНТЫ ПО ПЕЩЕРЕ

Документы



Библиография
библиография
по Змеиной
[Ссылка на
документ](#)



Описание
Автор
текста
Амеличев
Г.Н.
[Ссылка на
документ](#)

Внес в ИПС - ИСК Симферополь 8 декабря 2025 в 00:16