

### Районирование:

Россия > Южный ФО > Крым Республика > Белогорский Район > Казанлы  
Горного Крыма > Горного Крыма > Главной гряды > Карабийский > Казанлы

## Казанлы



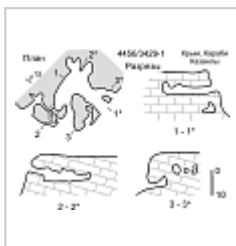
Уровень доступа	Стандартный
Кадастровый номер	4456/3429-1
Альтернативный номер	615-1
Длина, м	55
Глубина, м	6
Площадь, м <sup>2</sup>	100
Объем, м <sup>3</sup>	70
Амплитуда, м	6

Генезис	Карстовый
Вмещающие породы	Осадочные, Карбонатные, Известняк
Сопутствующие породы	Осадочные
Геологический возраст вмещающих пород	J <sub>3n</sub> Верхняя Юра

## КАРТЫ

### Карты пещеры

#### Основные карты



**План и  
разрезы**  
Съемка  
ККЭ

## ОПИСАНИЕ

### Геология и морфология


КЭи.

## ИССЛЕДОВАНИЯ

### История открытия и исследования


Регистрация пещеры в Кадастре

## ФОТОГРАФИИ




#### **Вход 1**

Съемка  
02.2009  
Автор:  
Козлов Н.




#### **Вход 2**

Съемка  
02.2009  
Автор:  
Козлов Н.



#### **Казанлы. Западные входы**

Казанлы.  
Западные  
входы  
Автор:  
Папий-А.В.



#### **Казанлы. Главный зал**

Казанлы.  
Главный  
зал  
Автор:  
Папий А.В.

## ПРИМЕЧАНИЯ

Введена в кадастр пещер Крыма 04.10.2011

**Внес в ИПС - ИСК Симферополь 1 июля 2026 в 11:01**

Последнее обновление информации:

**Папий Алексей** - 05.11.2025 в 15:40