


Районирование:

Россия > Южный ФО > Крым Республика > Судак Город > Капчик
Горного Крыма > Горного Крыма > Главной гряды > Судакский > Капчик

Капчик



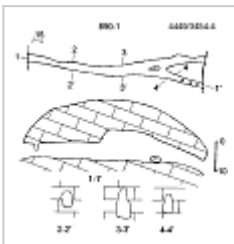
Уровень доступа	Стандартный
Кадастровый номер	4449/3454-3
Альтернативный номер	890-1
Длина, м	78
Глубина, м	8
Площадь, м ²	140
Объем, м ³	490
Амплитуда, м	8

Генезис	Карстовый, Гипогенный
Вмещающие породы	Осадочные, Карбонатные, Известняк
Сопутствующие породы	Осадочные
Геологический возраст вмещающих пород	J _{3кп} Верхняя Юра, J _{3о} Верхняя Юра

КАРТЫ

Карты пещеры

Основные карты



**План и
разрез**
Съемка
ККЭ

ОПИСАНИЕ

Геология и морфология

известняки J3 оксфорд-кимеридж, рифовые

ИССЛЕДОВАНИЯ


История открытия и исследования

Регистрация пещеры в Кадастре 00.00.1988

Клубы и группы, ведущие исследования, курирующие организации


ККЭ

ФОТОГРАФИИ



**Восточный
вход**

Автор:
неизв.



**Западный
вход**

Автор:
неизв.

ЭКСКУРСИОННАЯ ДЕЯТЕЛЬНОСТЬ

Общие сведения

закрита как экскурсионная, в связи с обвальными явлениями

Описание маршрута

Пещера пронизывает мыс Капчик с запада на восток, длина около 80 м.

ПРИМЕЧАНИЯ

Автор описания/отчет Дублянский В.Н.

Введена в эл. кадастр пещер Крыма 02.03.2010

Библиография: Методические рекомендации по классификации и совершенствованию сети природных заповедных территорий и объектов Крыма. - Ялта: Никитский ботанический сад, 1983. - 82 с.

Амеличев Г.Н., Батуева Е.В., Светлов Р.С. Карст и пещеры на побережье Судакской бухты // Спелеология и карстология - № 9. - Симферополь. - 2012

Внес в ИПС - ИСК Симферополь 16 марта 2026 в 12:27