


Районирование:

Россия > Южный ФО > Крым Республика > Белогорский Район > Кара-Мурза
Горного Крыма > Горного Крыма > Главной гряды > Карабийский > Кара-Мурза

Кара-Мурза




Уровень доступа	Стандартный
Кадастровый номер	4454/3433-5
Альтернативный номер	694-1
Длина, м	190
Глубина, м	130
Площадь, м ²	1400
Объем, м ³	52000
Амплитуда, м	130

Генезис	Карстовый, Гипогенный
Вмещающие породы	Осадочные, Карбонатные, Известняк
Геологический возраст вмещающих пород	J _{3n} Верхняя Юра

КАРТЫ

Карты пещеры

Основные карты



**План и
разрез**
Съемка
ККЭ
Дублянский
В.Н.,
Ломаев А.А.
Карстовые
полости
Украины,
1980.

ОПИСАНИЕ

Геология и морфология

КЭв.

ПЕЩЕРА И ЖИЗНЬ

Археологическая информация

В 60-х гг. найден труп пастуха 19-20 вв.

ИССЛЕДОВАНИЯ

История открытия и исследования

Регистрация пещеры в Кадастре 1988

Пещера известна местным жителям с конца III столетия. Исследована Комплексной карстовой экспедицией в 1963 году.

КАТЕГОРИЯ СЛОЖНОСТИ И СПОРТИВНО-ТЕХНИЧЕСКОЕ ОПИСАНИЕ

Категория сложности

2А

ДОКУМЕНТЫ ПО ПЕЩЕРЕ

Документы




Литература

список
упоминаний

[Ссылка на
документ](#)

ФОТОГРАФИИ



ВХОД

два входных
колодца

Автор:
неизвестен

ПРИМЕЧАНИЯ

Введена в эл. кадастр пещер Крыма 04.10.2011

Внес в ИПС - ИСК Симферополь 8 июня 2026 в 02:37