Районирование:
Россия > Южный ФО > Крым Республика > Белогорский Район > Карасу-Баши
Горного Крыма > Горного Крыма > Главной гряды > Карабийский > Карасу-Баши

Карасу-Баши

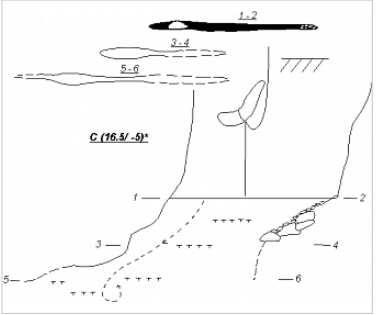

Уровень доступа	Стандартный

Кадастровый номер	4458/3434-1
Альтернативный номер	731-1

Длина, м	60
Глубина, м	26
Площадь, $м^2$	10
Объем, $м^3$	60
Амплитуда, м	26

Генезис	Карстовый
Вмещающие породы	Осадочные, Карбонатные, Известняк
Сопутствующие породы	Осадочные
Геологический возраст вмещающих пород	J_{3tt} Верхняя Юра

Краткое описание

источник

КАРТЫ

Карты пещеры

Основные карты

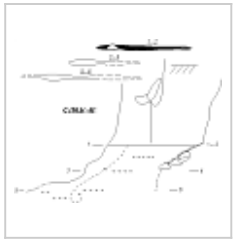

разрез и сечения
Съемка Акимова А. Севастополь

План и разрез
Съемка ККЭ

Дополнительные карты



разрез по дайв-профилю сент 15
Пещера начинается узкой вертикальной щелью, в борту каньона. На глубине 8м зеркало сифона. Дальше щель(50-100смх400см продолжается под водой). на глубине 28м камера 2х2м в юз части узость высотой 35см. Вправо через 5 м тупик, влево против течения, вертикальная щель длиной 60м. Заканчивается пузырем ввиде щели 60-70см, высота 2-2.5. Под пузырем щель вертикально вниз на глубину 10м. После перегиба всплытие и подъем в следующий пузырь . Параметры пузыря те жже что и у первого.В южной части пузыря через завал просачивается сильный ручей.

ОПИСАНИЕ

Геология и морфология

КЭи.

ИССЛЕДОВАНИЯ

История открытия и исследования

Регистрация пещеры в Кадастре 1988

ДОКУМЕНТЫ ПО ПЕЩЕРЕ

Документы

литература
упоминания
в печати
Ссылка на
документ

ПРИМЕЧАНИЯ

Введена в эл. кадастр пещер Крыма 04.10.2011

Внес в ИПС - ИСК Симферополь 6 июля 2025 в 05:51