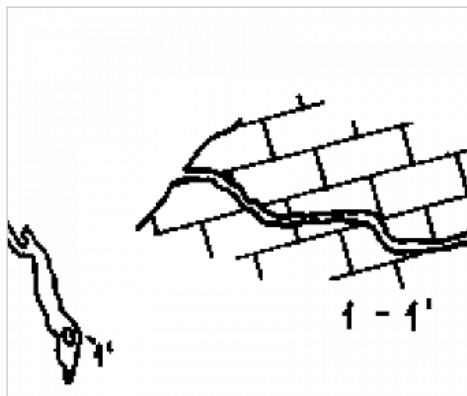


Районирование:

Россия > Южный ФО > Севастополь Город > Кирилловская

Горного Крыма > Горного Крыма > Главной гряды > Ай-Петринский > Кирилловская

Кирилловская (Р-8)



Уровень доступа	Стандартный
Кадастровый номер	4427/3350-1
Альтернативный номер	151-1
Длина, м	55
Глубина, м	10
Площадь, м ²	60
Объем, м ³	75
Амплитуда, м	10

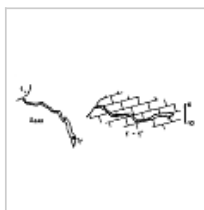

Краткое описание

Вход EMERGENCE FOSSILE

КАРТЫ

Карты пещеры

Основные карты

**Кирилловская**
План и разрез**Кирилловская**
План и разрез
Перетятко О.Б.
2004 г.

ОПИСАНИЕ

Геология и морфология

КЭи. - J3, известняк

Небольшая пещера-источник на северном склоне г. Карадаг. Начинается узким лазом между камнями. Затем через несколько небольших камер можно спуститься к колодцу, в котором в 1960 г. отмечалось скопление газа (учащенное дыхание, сердцебиение). Более детальные исследования не проводились (в 70-е гг. вход закрыт оползнем). Пещера названа в честь лесника, который открыл ее.

ИССЛЕДОВАНИЯ

История открытия и исследования

00.00.1988 Регистрация пещеры в Кадастре

Открыта в 1960 г. лесником Кирилловым, в честь которого названа пещера, в 1970 г. вход был завален в результате оползня. В 2003 г. спелеологами Севастополя были предприняты попытки повторного вскрытия входа в различных местах, через основной выход воды удалось пробиться сквозь завал и попасть в пещеру, правда повторная топосъёмка не совсем соответствует оригинальной (амплитуда получилась гораздо больше). Несмотря на последующие обвалы, пещера проходима и по сей день.

Клубы и группы, ведущие исследования, курирующие организации

Кириллов

Спелеоклуб БССС г. Севастополь.

Ассоциация спелеологов Севастополя.

ФОТОГРАФИИ



Вход в пещеру

25 - 28
июня 2010

Автор:
Ляховец
Сергей

ПРИМЕЧАНИЯ

Автор описания/отчет Дублянский В.Н.

Введена в кадастр пещер Крыма 02.03.2010

Библиография: Головцын В.Н., Смольников Б.М., Дублянский В.Н., Иванов Б.Н. Применение гео-электрических методов к решению основных проблем карста Горного Крыма. - К.: Наукова думка, 1966. - 147 с. - Дублянский В.М. Пещеры Криму та деякі питання їх охорони//

Охороняйте рідну природу. - К.: Урожай, 1967, № 5. С. 30-37. - Дублянский В.Н. Подземные озера Горного Крыма// Пещеры, в. 7/8/. - Пермь, 1969. - С. 52-54. - Дублянский В.Н. Карстовые пещеры и шахты Горного Крыма. - Л.: Наука, 1977. - 182 с. - Дублянский В.Н.

Спелеологические перспективы Крыма// Вест. УСА, 1993, № 3. - С. 12-13. - Дублянский В.Н., Шутов Ю.И. Газовый состав воздуха в карстовых полостях Горного Крыма// ДАН СССР, 1966, т. 171, № 2. - С. 415-417.

Внес в ИПС - ИСК Симферополь 8 декабря 2025 в 07:02

Последнее обновление информации:

Ляховец Сергей - 14.08.2020 в 18:15