Районирование:
Россия > Южный ФО > Крым Республика > Симферопольский Район > Козленок
Горного Крыма > Горного Крыма > Главной гряды > Чатырдагский > Козленок

Козленок

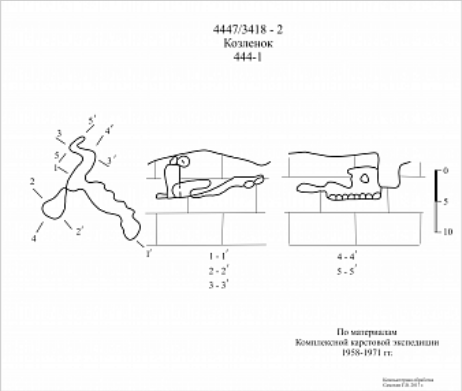

Уровень доступа	Стандартный

Кадастровый номер	4447/3418-1
Альтернативный номер	444-1

Длина, м	50
Глубина, м	8
Площадь, м^2	45
Объем, м^3	130
Амплитуда, м	8

Краткое описание

Вход находится в одном из двух понижений в воронке. Воронка в целом без леса, но возле пещеры и на склоне есть деревья. Вход - уступ диаметром 1,5х2,5 м и глубиной 1,5 м. Далее меандр и маленькая горизонтальная часть. Зимой есть немного сосулек. Есть небольшие вторичные образования.

КАРТЫ

Карты пещеры

Основные карты



444-1 Козленок
План, разрез

ОПИСАНИЕ

Геология и морфология

КЭв.

ИССЛЕДОВАНИЯ

История открытия и исследования

Регистрация пещеры в Кадастре 00.00.88. Обнаружена ККЭ.

Клубы и группы, ведущие исследования, курирующие организации

ККЭ

КАТЕГОРИЯ СЛОЖНОСТИ И СПОРТИВНО-ТЕХНИЧЕСКОЕ ОПИСАНИЕ

Категория сложности

н/к

Спортивно-техническое описание

Доступна людям без подготовки.

ФОТОГРАФИИ



Вход в пещеру Козленок

Автор: Ляховец Сергей

Внутри пещеры Козленок

Автор: Ляховец Сергей

ПРИМЕЧАНИЯ

Автор описания/отчет Дублянский В.Н.
Введена в кадастр пещер Крыма 02.03.2010
Проверена, уточнены координаты, фотосъемка 21.03.2020

Внес в ИПС - ИСК Симферополь 1 июля 2025 в 13:34

Последнее обновление информации:
Ляховец Сергей - 18.03.2020, 26.03.2020 в 16:26, 26.03.2020 в 18:51