


Районирование:

Россия > Южный ФО > Крым Республика > Бахчисарайский Район > Колодец в глыбах
Горного Крыма > Горного Крыма > Главной гряды > Ай-Петринский > Колодец в глыбах

Колодец в глыбах



Уровень доступа	Стандартный
-----------------	-------------

Кадастровый номер	4429/3355-4
-------------------	-------------

Альтернативный номер	187-4
----------------------	-------

Длина, м	17
----------	----

Глубина, м	7
------------	---

Площадь, м ²	10
-------------------------	----

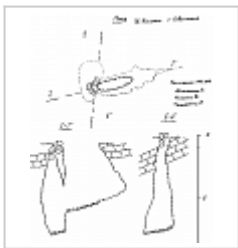
Объем, м ³	26
-----------------------	----

Амплитуда, м	7
--------------	---

КАРТЫ

Карты пещеры

Основные карты



Колодец в глыбах

План и разрезы. Авторы: Б. Матюшкин и др.

ОПИСАНИЕ

Геология и морфология

КЭп - J3tt, известняк

Колодец в глыбах 187-4 - Протяженность 17 м, глубина 7 м, площадь 10 м², объем 26 м³. - Координаты: N 44.29278 E 33.56067 H=902 - Расположена на плато Ай-Петри в 850 м к СВ от вершины Сарпах. Вход находится в днище долины лежащей на склоне СВ отрога Сарпах в скальной перемычке между двумя соседними воронками, среди закарстованных скал и глыб. Полость заложена в среднеслоистых известняках титонского яруса с падением пластов к СЗ. Вход заложен вдоль тектонического нарушения с азимутом 80-260 град. Полость заложена в пересечении тектонических нарушений (второе нарушение 10-190 град). Есть два входа. Основной с размерами 0,8x3 м выводит в колодец с глубиной 5 м, сос средней шириной 1,2 м. Трещиной шириной 0,3 м первый колодец соединен со вторым. За трещиной уступ 1,6 м до дна второго колодца. Второй колодец имеет вход в глыбовом навале с максимальной шириной 0,4 м. Он идет с расширением в небольшой зал с наклонным полом габаритами 2,5x2 м Большие оси колодцев заложены по тектоническим нарушениям азимутами 10-190 и 80-260 град. - Полость коррозионно-эрозионного класса, понор. - Сухая, питание рассеянно-инфильтрационное. - Отложения: обвальнo-гравитационные на дне, на стенах в донном зале небольшие сталактиты. - Есть кости и черепа животных. - Обнаружена 18.08.2007 членами с/к Геликтит (Севастополь), выполнена первичная разведка. Более детально исследована 01.05.2010. - Матюшкин Б. -

ИССЛЕДОВАНИЯ


История открытия и исследования

регистрация в кадастре карстовых полостей Крыма 26.05.2010 - Обнаружена 18.08.2007 членами с/к Геликтит (Севастополь), выполнена первичная разведка. Более детально исследована 01.05.2010.

Клубы и группы, ведущие исследования, курирующие организации

СК 'Геликтит' Севастополь

ФОТОГРАФИИ



Колодец в глыбах

Колодец
Автор: Б.Э. Матюшкин

ПРИМЕЧАНИЯ

Автор описания/отчет Матюшкин Б.Э.
Введена в кадастр пещер Крыма 04.10.2011

Внес в ИПС - ИСК Симферополь 19 Июня 2021 в 09:49