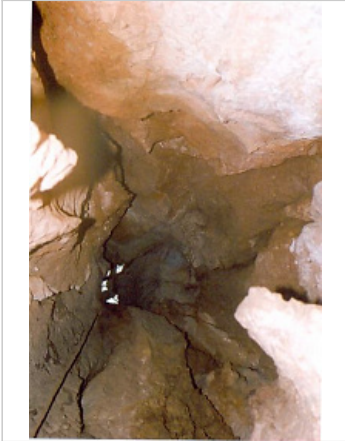


**Районирование:**

Россия > Южный ФО > Крым Республика > Бахчисарайский Район > Колодец во мху Горного Крыма > Горного Крыма > Главной гряды > Ай-Петринский > Колодец во мху

## Колодец во мху




Уровень доступа	Стандартный
Кадастровый номер	4429/3355-3
Альтернативный номер	186-2
Длина, м	22
Глубина, м	16
Площадь, м <sup>2</sup>	4
Объем, м <sup>3</sup>	48
Амплитуда, м	16

### КАРТЫ

#### Карты пещеры

##### Основные карты



**Колодец во мху**  
План и разрезы.  
Автор Б. и О. Матюшкины.

### ОПИСАНИЕ

## **Геология и морфология**

КЭп - J3tt, известняк

Расположена на плато Ай-Петри в северном борту ур. Ховалых в 800 м к СВ от вершины Сарпах. - Вход находится на северном склоне ур. Ховалых среди закарстованного скального поля, образованного по системе параллельных тектонических нарушений. Полость заложена в среднеслоистых известняках титонского яруса с падением к СЗ. Вход заложен вдоль тектонического нарушения с азимутом 80-260 град. Вход имеет размеры 1х2,1 м. Он веден в ствол основного колодца, состоящего из нескольких слившихся воедино параллельных стволов (остались ребра и скальные разделяющие колодцы флаги). Полость вытянута по трещине азимутом 80-260 град. В средней части колодец расширяется почти до 2 м по малой оси. Длинная ось переходит в узкую трещину к западу. Стенки колодца покрыты желобами от действия воды, каррами и выступами скал от воздействия конденсационной влаги. - Полость коррозионно-эрозионного класса, понор. - В настоящее время сухая, обилён конденсат, питание рассеянно-инфильтрационное - Заметна тяга воздуха, обилие мха на входном колодце. - Отложения: обвальнo-гравитационные (глыбы заклинены между стенок и на дне колодца). Небольшие коры и сталактиты на стенах колодца. - Матюшкин Б., 2010.

## **ИССЛЕДОВАНИЯ**

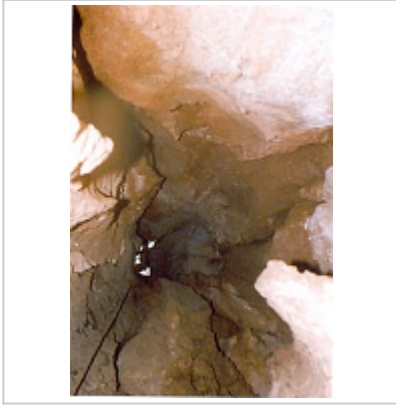
### **История открытия и исследования**

регистрация в кадастре карстовых полостей Крыма 26.05.2010 - Обнаружена 04.04.2010 членами с/к Геликтит (Севастополь), выполнена первичная разведка. Более детально исследована 03.05.2010.

### **Клубы и группы, ведущие исследования, курирующие организации**


СК 'Геликтит' Севастополь

## **ФОТОГРАФИИ**



### **Колодец во мху**

Вид со дна колодца  
Автор: Б.Э. Матюшкин



### **Колодец во мху**

Вход  
Автор: Б.Э. Матюшкин

## **ПРИМЕЧАНИЯ**

Автор описания/отчет Матюшкин Б.Э.  
Введена в кадастр пещер Крыма 04.10.2011

**Внес в ИПС - ИСК Симферополь 1 июля 2026 в 11:23**